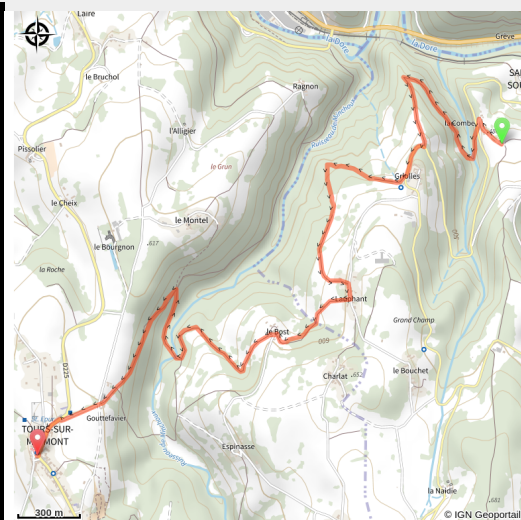


Étape 12 : Saint-Gervais-sous-Meymont - Tours-sur-Meymont

Ambert Livradois-Forez - Saint-Gervais-sous-Meymont



Infos pratiques

Pratique : Pédestre

Durée : 1 h 42

Longueur : 5.6 km

Dénivelé positif : 300 m


Difficulté : Difficile

Type : Itinérance

Itinéraire

Départ : Saint-Gervais-sous-Meymont

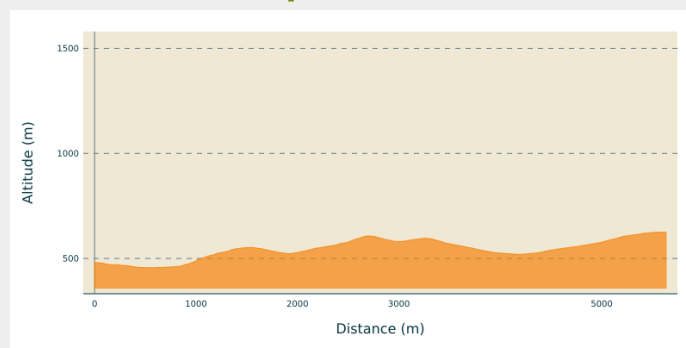
Arrivée : Tours-sur-Meymont

Balisage :  Balisage Tour de Pays

Communes : 1. Saint-Gervais-sous-Meymont

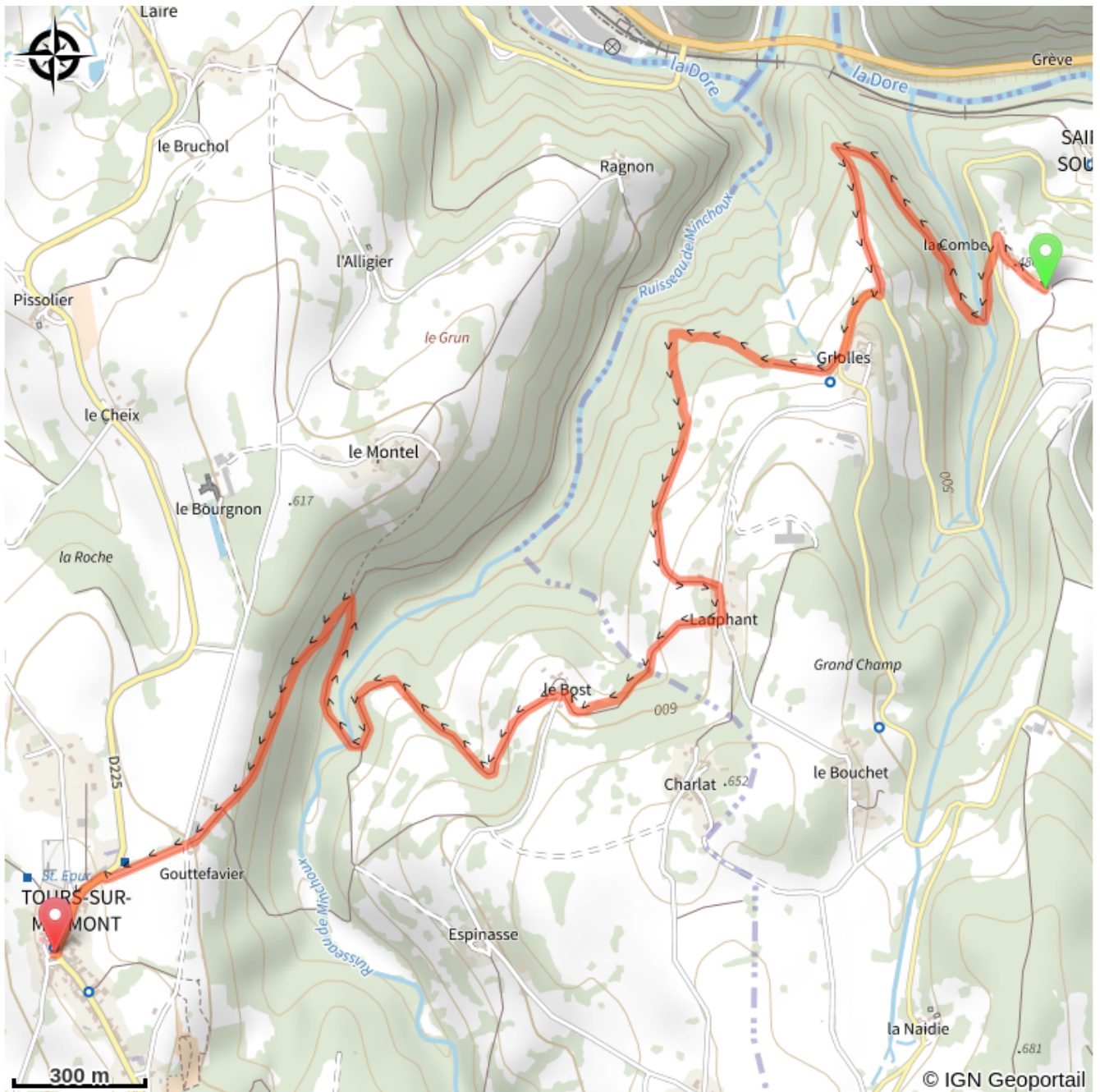
2. Tours-sur-Meymont

Profil altimétrique



Altitude min 456 m Altitude max 625 m

Sur votre chemin...



Toutes les infos pratiques

Lieux de renseignement

MAISON DU TOURISME DU LIVRADOIS-FOREZ

Maison du Parc, 63880 Saint-Gervais-
sous-Meymont

Tel : +33 (0)4 73 95 76 19

<https://www.vacances-livradois-forez.com/>

