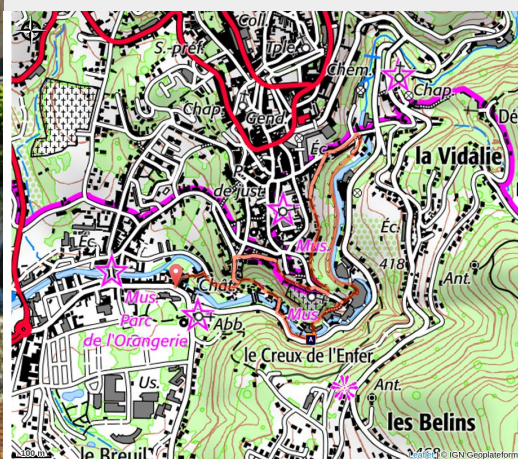


# Sentier d'interprétation Vallée des Usines

Thiers Dore et Montagne



Le Creux de l'Enfer (David FROBERT)



Venez découvrir une succession de friches industrielles en cheminant le long de la tumultueuse rivière Durolle. Les abords de la rivière sont jalonnés d'explications sur les papetiers, tanneurs et couteliers qui ont fait l'histoire de la cité médiévale.

Haut lieu de la production artisanale et industrielle, la vallée des usines est un site emblématique. Partez à la rencontre des couteliers d'antan à travers un parcours pédestre au bord de la Durolle. Découvrez les quartier Saint-Jean et du Moutier, le Pont de Seychalles, les jardins de l'ancien hôpital mais aussi le Creux de l'Enfer et l'Usine du May. Fort dénivelé, prévoir de bonnes chaussures.

## Infos pratiques

Pratique : Pédestre

Longueur : 2.6 km

Dénivelé positif : 85 m

Difficulté : Très facile

Type : Boucle

Thématiques : Eaux et rivières, Incontournables, Patrimoine culturel

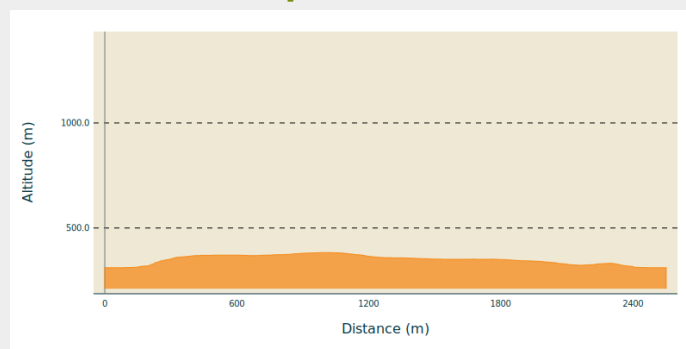
# Itinéraire

**Départ** : Parc de l'Orangerie

**Arrivée** : Parc de l'Orangerie

**Communes** : 1. Thiers

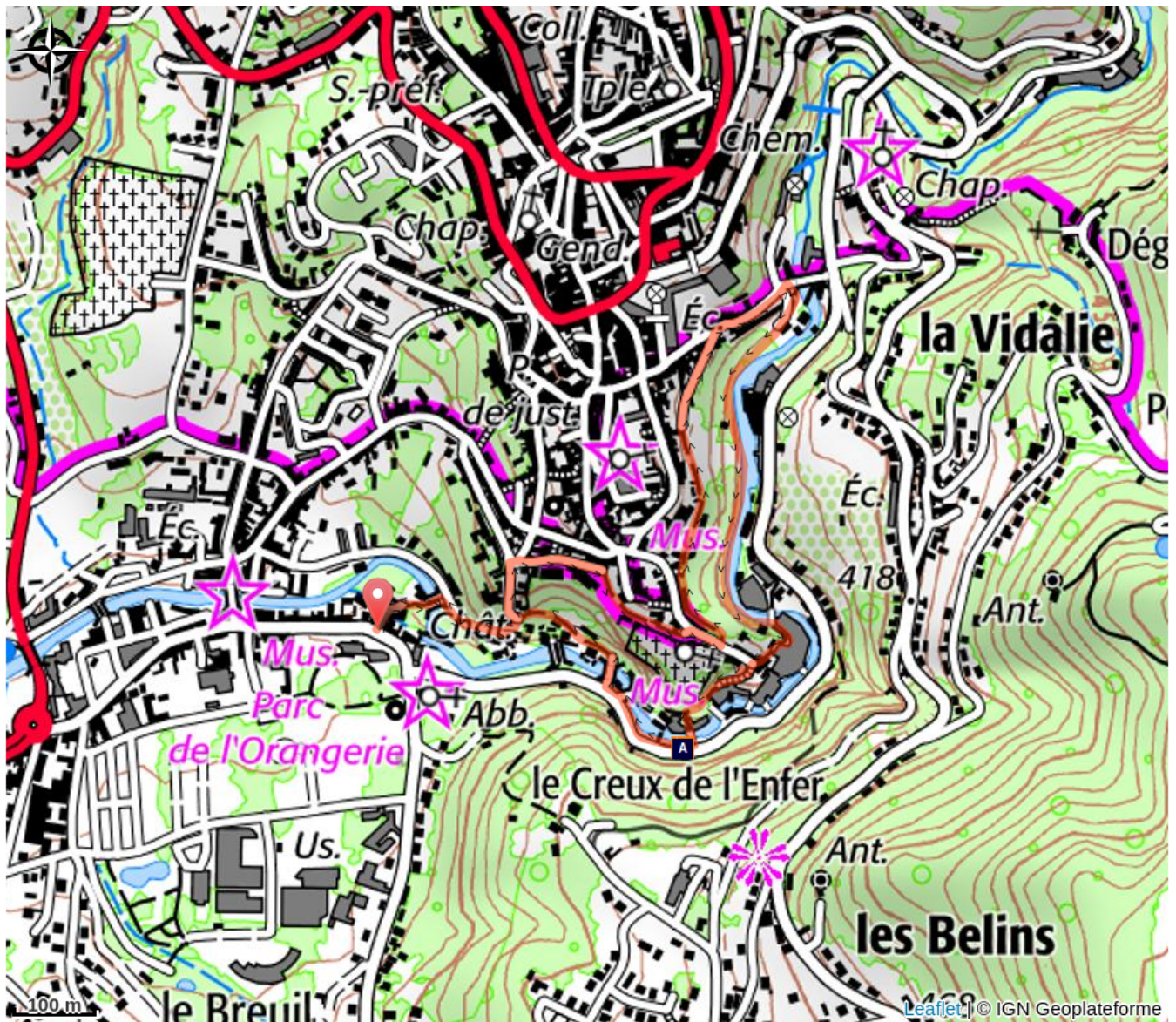
## Profil altimétrique



Altitude min 311 m Altitude max 383 m



## Sur votre chemin...



Le Creux de l'Enfer (A)

# Toutes les infos pratiques

## **Recommandations**

Fort dénivélé, prévoir de bonnes chaussures.

# Sur votre chemin...

---



## Le Creux de l'Enfer (A)

Situé dans le site pittoresque de la Vallée des usines, le Creux de l'enfer est une friche industrielle, une ancienne coutellerie devenue en 1988 centre d'art contemporain. C'est un lieu de productions artistiques au programme d'expositions audacieux et ouvert à toutes les cultures, incluant sculpture, installation, peinture et photographie. Le centre d'art édite aussi une collection en livre de poche, elle est intitulée par Frédéric Bouglé qui la dirige « Mes pas à faire au Creux de l'enfer », une trentaine d'ouvrages depuis 2000. Le centre d'art, avec une programmation de niveau national et international, participe activement à la vie culturelle de sa ville, de son département du Puy-de-Dôme et de sa région Auvergne-Rhône-Alpes

Crédit photo : Jean Pierre Ossorio