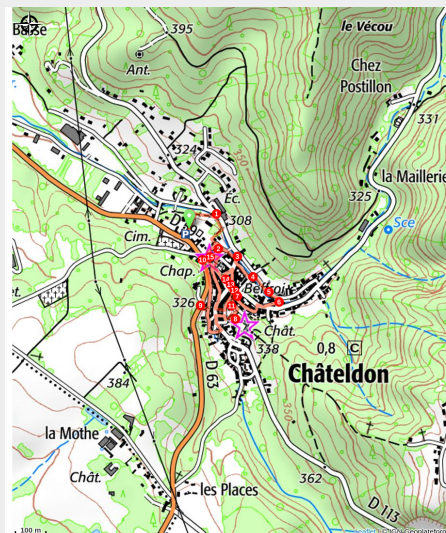


# Le circuit "Castel-Ondon", chemin de l'Histoire du bourg

Thiers Dore et Montagne - Châteldon



Vue sur le château de Châteldon (Guy Christian)



## Infos pratiques

Pratique : Pédestre

Longueur : 2.2 km

Dénivelé positif : 23 m

Difficulté : Très facile

Type : Boucle



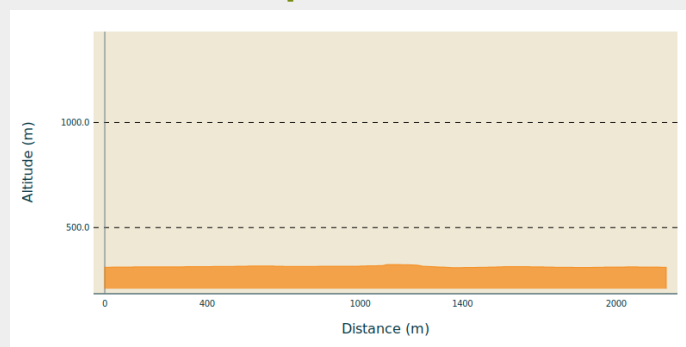
# Itinéraire

**Départ** : Châteldon

**Arrivée** : Châteldon

**Communes** : 1. Châteldon

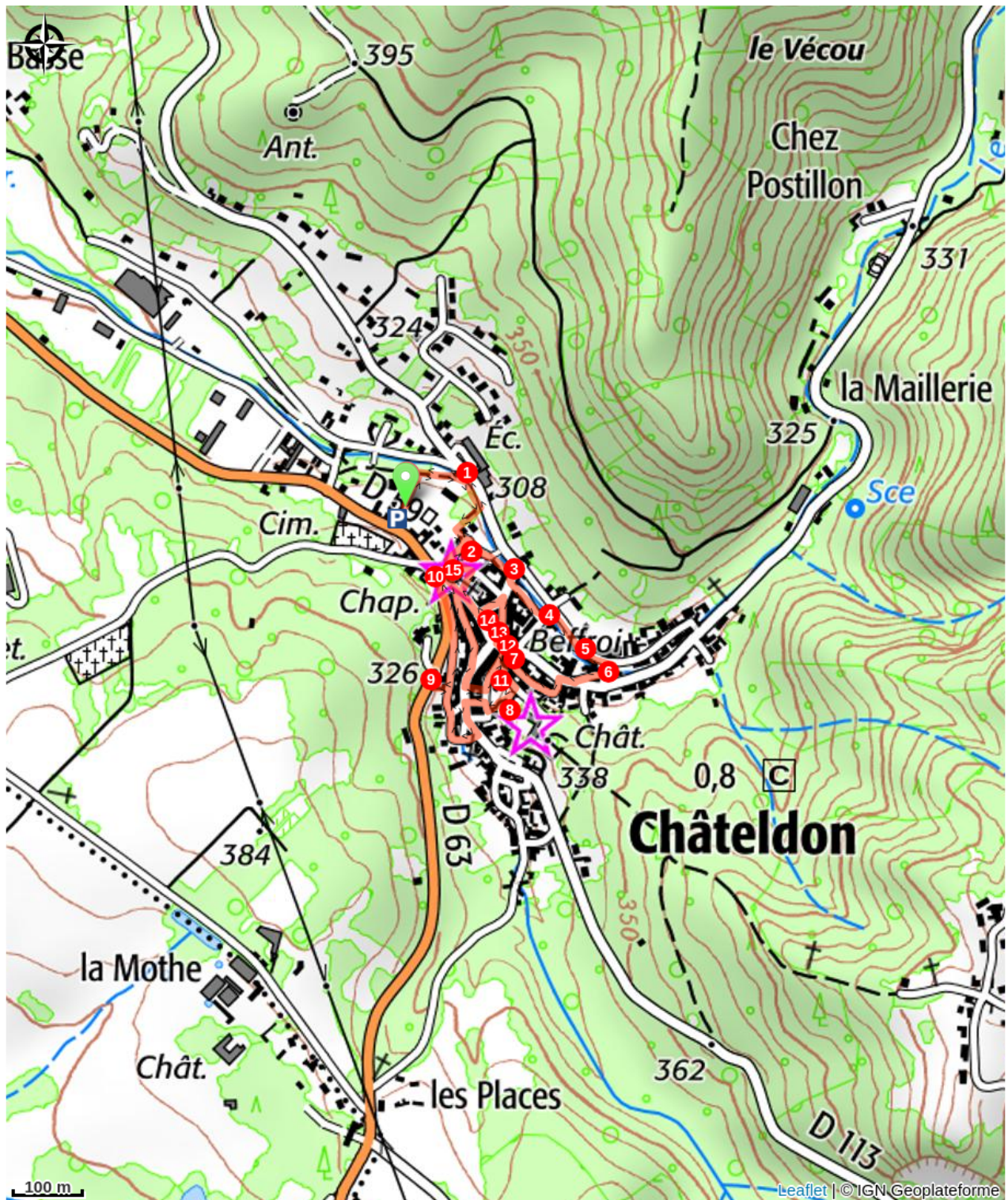
## Profil altimétrique



Altitude min 309 m Altitude max 324 m



# Sur votre chemin...





# Toutes les infos pratiques