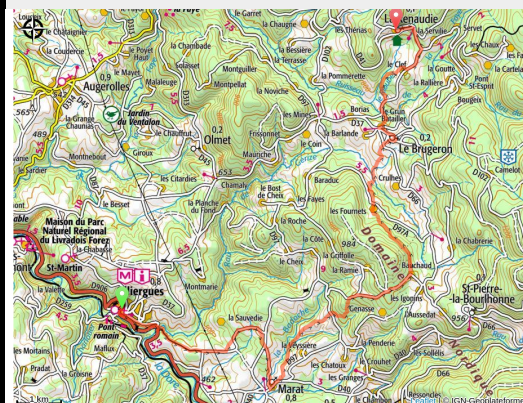


# Olliergues - La Renaudie

Ambert Livradois-Forez - Olliergues



Au départ de la mairie d'Olliergues, nous montons par le pavé. L'essentiel du parcours de cette troisième étape suit le tour de pays balisé Blanc et Vert jusqu'au Brugeron. Du Brugeron, nous prenons la direction du Grun de Batailler, passons par le moulin de Begue (cascade). Nous traversons le Clef . A la Croix de Sainte-Agathe, nous empruntons une petite route, traversons le hameau de Rochefolle pour arriver au bourg de la Renaudie où nous trouvons le gîte communal.

## Infos pratiques

Pratique : Pédestre

Durée : 1 jour

Longueur : 19.3 km

Dénivelé positif : 921 m


Difficulté : Difficile

Type : Itinérance

# Itinéraire

**Départ** : Olliergues

**Arrivée** : La Renaudie

**Balisage** :  Balisage Via Agatha

**Communes** : 1. Olliergues

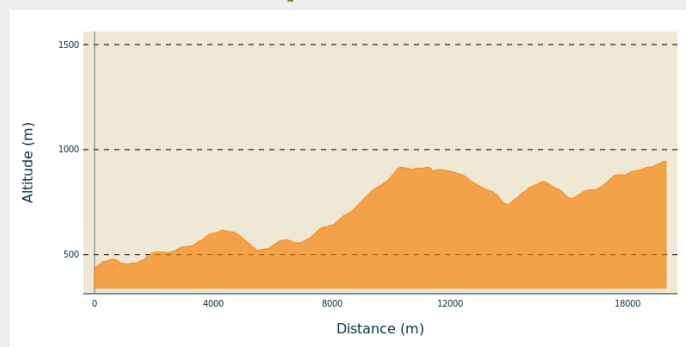
2. Marat

3. Saint-Pierre-la-Bourlhonne

4. Le Brugeron

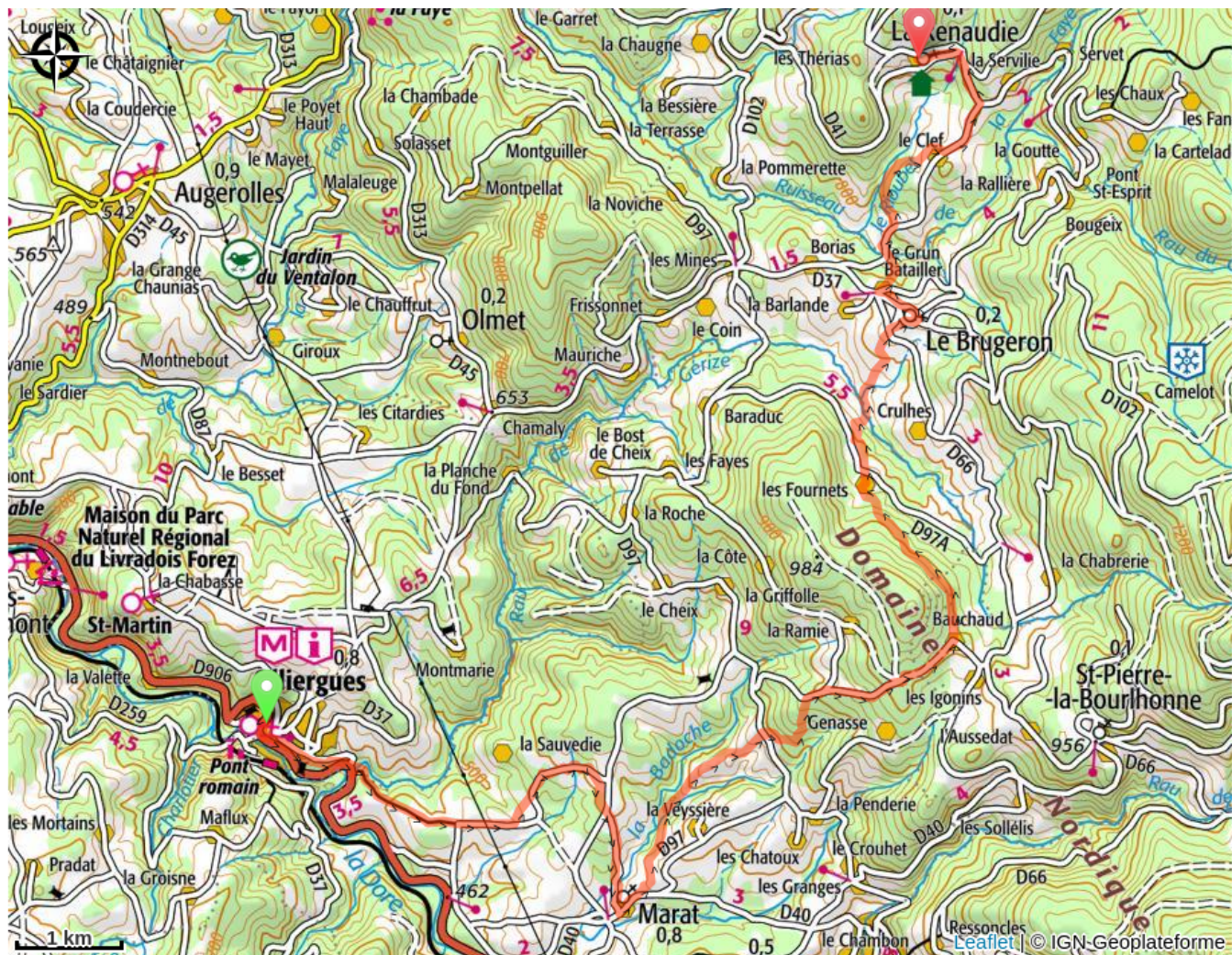
5. La Renaudie

## Profil altimétrique



Altitude min 438 m Altitude max 945 m

# Sur votre chemin...



# Toutes les infos pratiques