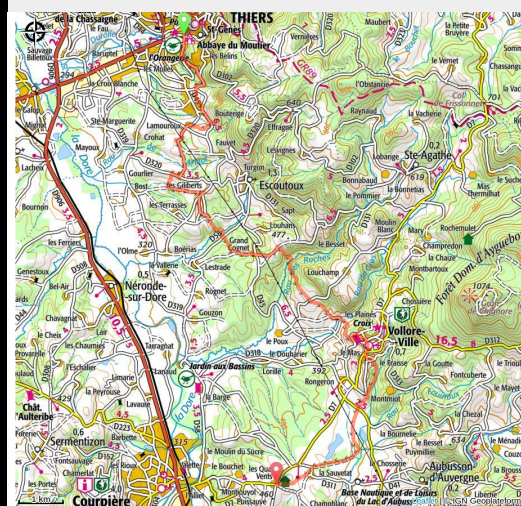


Thiers - Les Quatre Vents

Thiers Dore et Montagne - Thiers



Cette première étape du Chemin de Sainte-Agathe nous donne l'occasion d'emprunter différents PR®. Nous traversons de charmants petits hameaux : Lamouroux, Sardier, Grand Cognet, Laurençon et franchissons quelques ruisseaux. De beaux arbres jalonnent le parcours ainsi que de nombreuses vues sur la chaîne des Puys. Du bourg de Vollore-Ville, en passant à proximité du château, nous redescendons vers la plaine et atteignons le Gîte des Quatre Vents en passant par le hameau de Sauvetat.

Infos pratiques

Pratique : Pédestre

Durée : 1 jour

Longueur : 18.6 km

Dénivelé positif : 618 m


Difficulté : Difficile

Type : Itinérance

Itinéraire

Départ : Thiers

Arrivée : Les Quatre Vents

Balisage :  Balisage Via Agatha

Communes : 1. Thiers

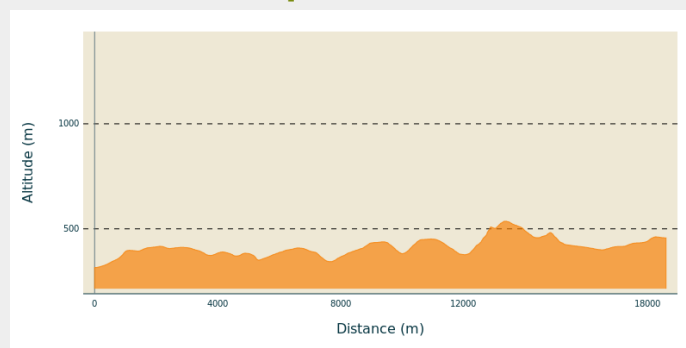
2. Escoutoux

3. Vodable-Ville

4. Aubusson-d'Auvergne

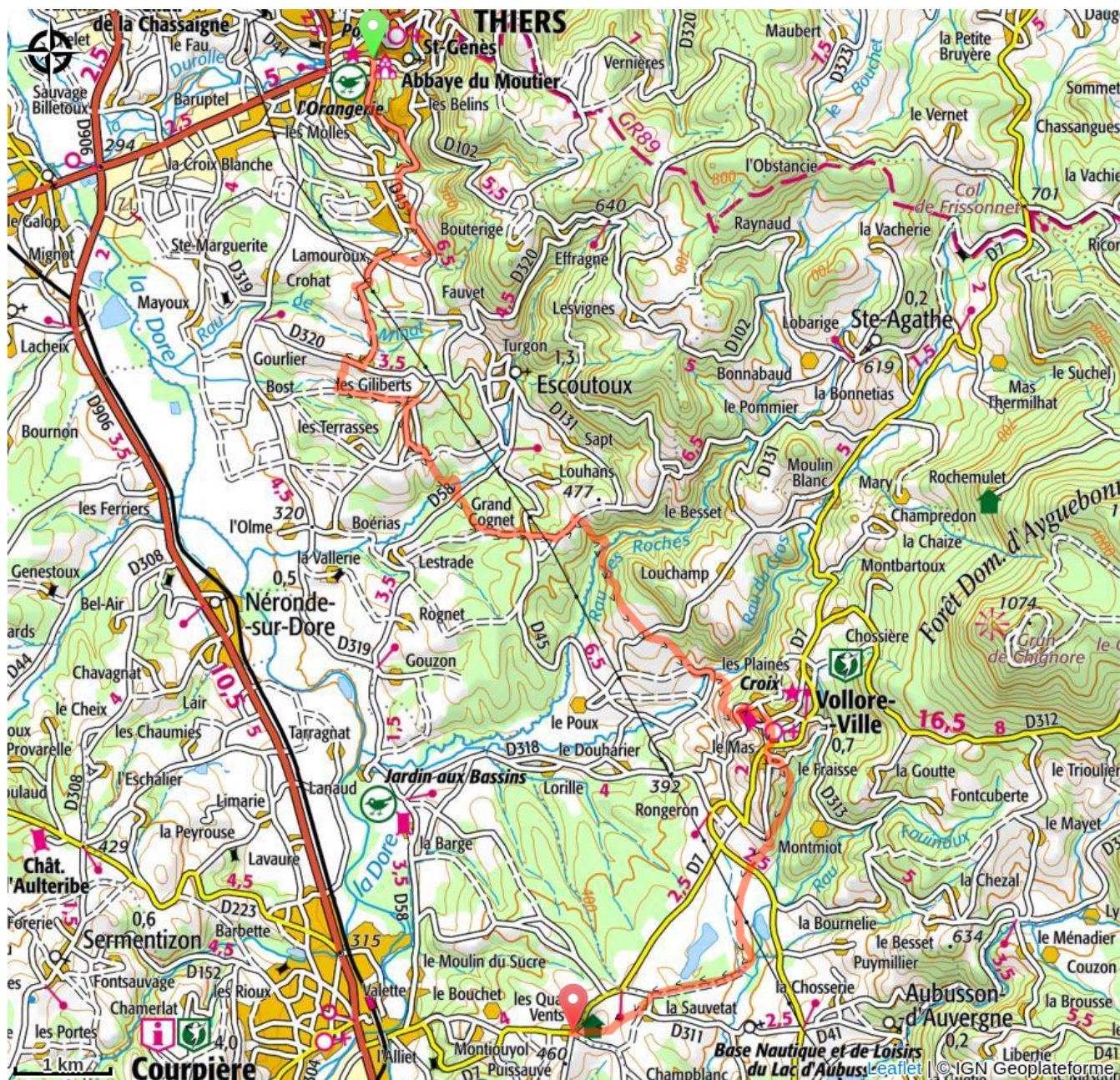
5. Courpière

Profil altimétrique



Altitude min 315 m Altitude max 536 m

Sur votre chemin...



Toutes les infos pratiques