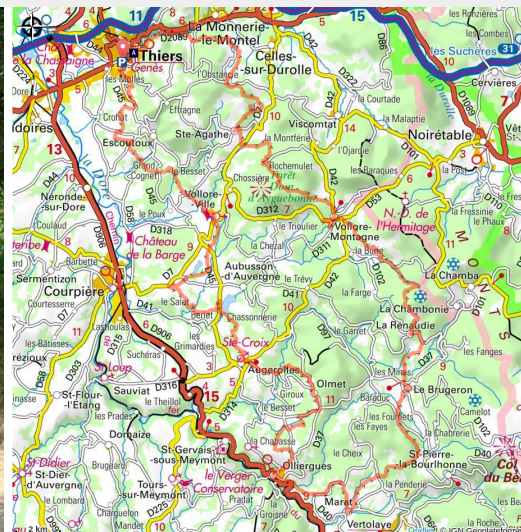


Le chemin de Sainte-Agathe

Thiers Dore et Montagne - Thiers



Sur le chemin (Association Chemin de Sainte-Agathe)

Sainte-Agathe, une légende sicilienne enracinée dans le Forez

L'itinéraire, en boucle, vous emmène de Thiers au lac d'Aubusson puis à Olliergues au bord de la Dore pour remonter à la Renaudie entre prairies et hêtraie. Le chemin serpente de villages en hameaux, traverse la forêt domaniale d'Aiguebonne et redescend vers le village de Sainte-Agathe et son église riche d'un patrimoine de la sainte. Ensuite, le chemin longe le château de Vaulx pour terminer par la spectaculaire vallée des Rouets bordant la Durolle et retrouve Thiers, capitale de la coutellerie.

Infos pratiques

Pratique : Pédestre

Durée : 5 jours

Longueur : 94.6 km

Dénivelé positif : 3081 m

Difficulté : Moyen


Type : Itinérance

Thématiques : Artisanat et saveurs, Eaux et rivières, Panorama, Patrimoine culturel, Patrimoine naturel

Itinéraire

Départ : Thiers

Arrivée : Thiers

Balisage :  Balisage Via Agatha

Communes : 1. Thiers

2. Escoutoux

3. Vollore-Ville

4. Aubusson-d'Auvergne

5. Courpière

6. Augerolles

7. Olmet

8. Olliergues

9. Marat

10. Saint-Pierre-la-Bourlhonne

11. Le Brugeron

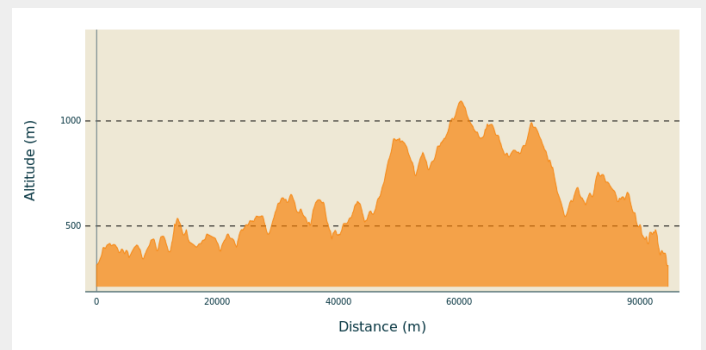
12. La Renaudie

13. Vollore-Montagne

14. Sainte-Agathe

15. Celles-sur-Durolle

Profil altimétrique

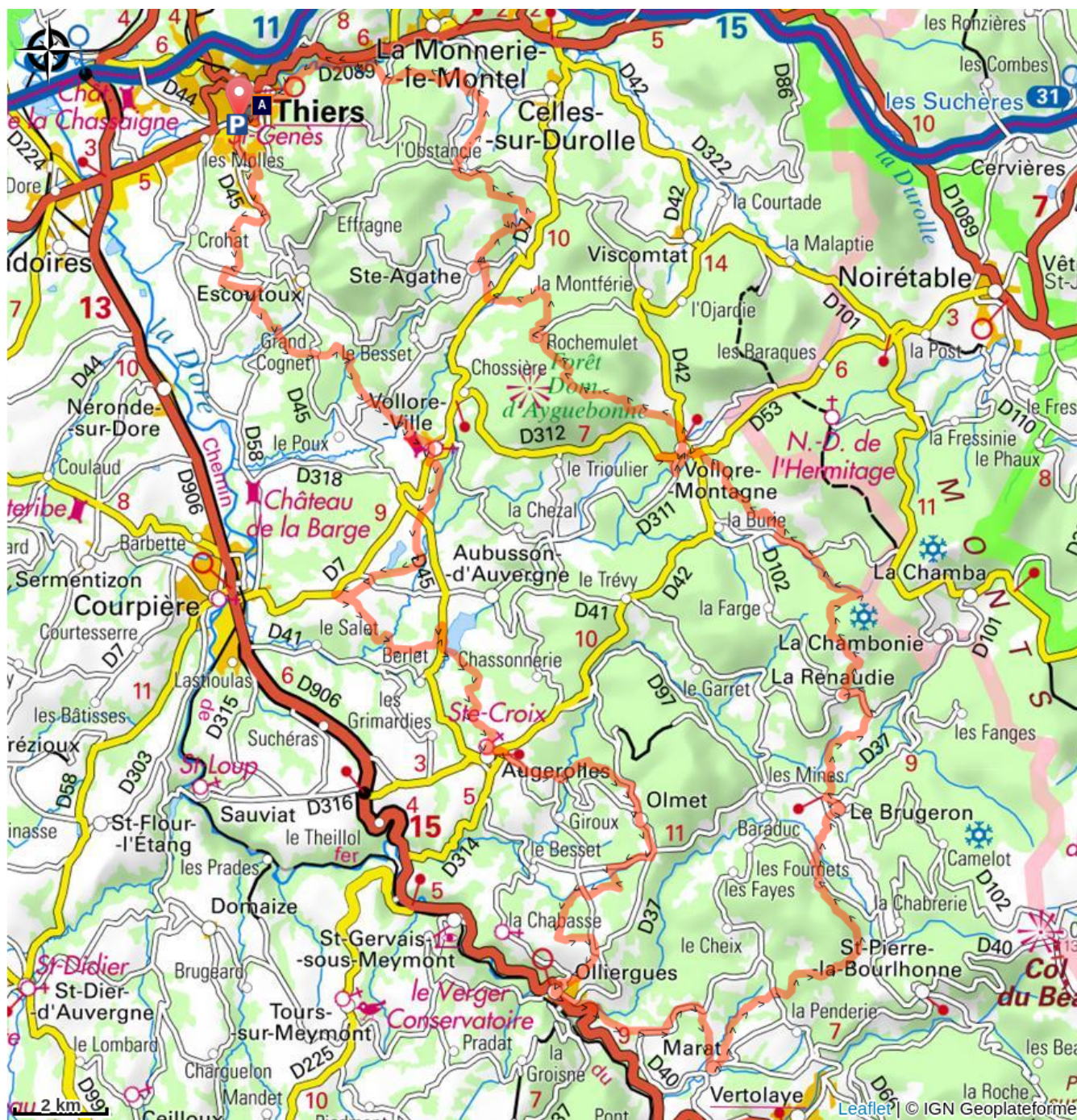


Altitude min 311 m Altitude max 1095 m

Étapes :

1. Thiers - Les Quatre Vents
18.6 km / 618 m D+ / 1 jour
2. Les Quatre Vents - Olliergues
20.3 km / 604 m D+ / 1 jour
3. Olliergues - La Renaudie
19.3 km / 921 m D+ / 1 jour
4. La Renaudie - Sainte-Agathe
20.5 km / 494 m D+ / 1 jour
5. Sainte-Agathe - Thiers
15.8 km / 428 m D+ / 1 jour

Sur votre chemin...



 Rivière La Dore (A)

 L'Orangerie (B)

Toutes les infos pratiques

Comment venir ?

Transports

Depuis Clermont-Ferrand :

- En train : <https://www.sncf-connect.com/train/horaires/clermont-ferrand/thiers>

- En bus : <https://www.laregionvoustransporte.fr/media/3312/download?inline=inline>

Parking conseillé

Parking de l'orangerie

Sur votre chemin...



Rivière La Durole (A)

Le cours tumultueux de la Durole qui traverse Thiers sur un parcours de 2 km, a permis d'établir les rouets, moulins servant à émouler (aiguiser) les lames des couteaux fabriqués à Thiers.

Crédit photo : Canal Blog



L'Orangerie (B)

Beau bâtiment qui abrite la maison de l'environnement.

Crédit photo : Ville de Thiers