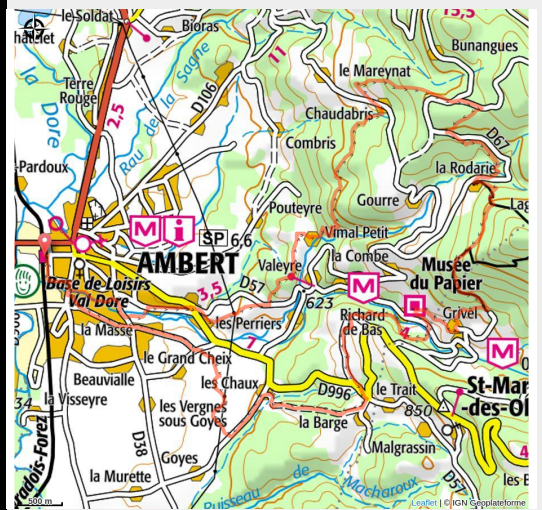


# Parcours 23 rouge - Les hameaux

Ambert Livradois-Forez



## Infos pratiques

Pratique : Trail

Durée : 4 h

Longueur : 23.3 km

Dénivelé positif : 680 m

Difficulté : Difficile

Type : Boucle

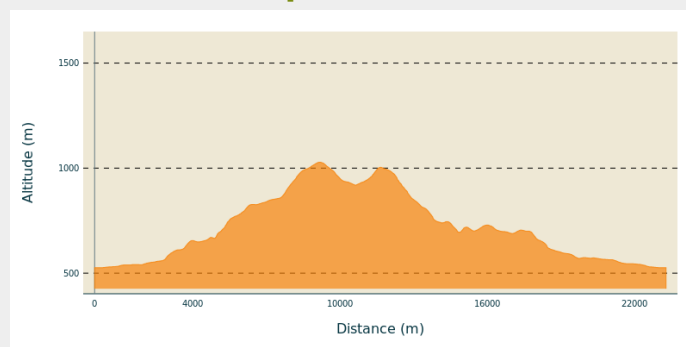
# Itinéraire

**Départ** : Gare d'Ambert

**Arrivée** : Gare d'Ambert

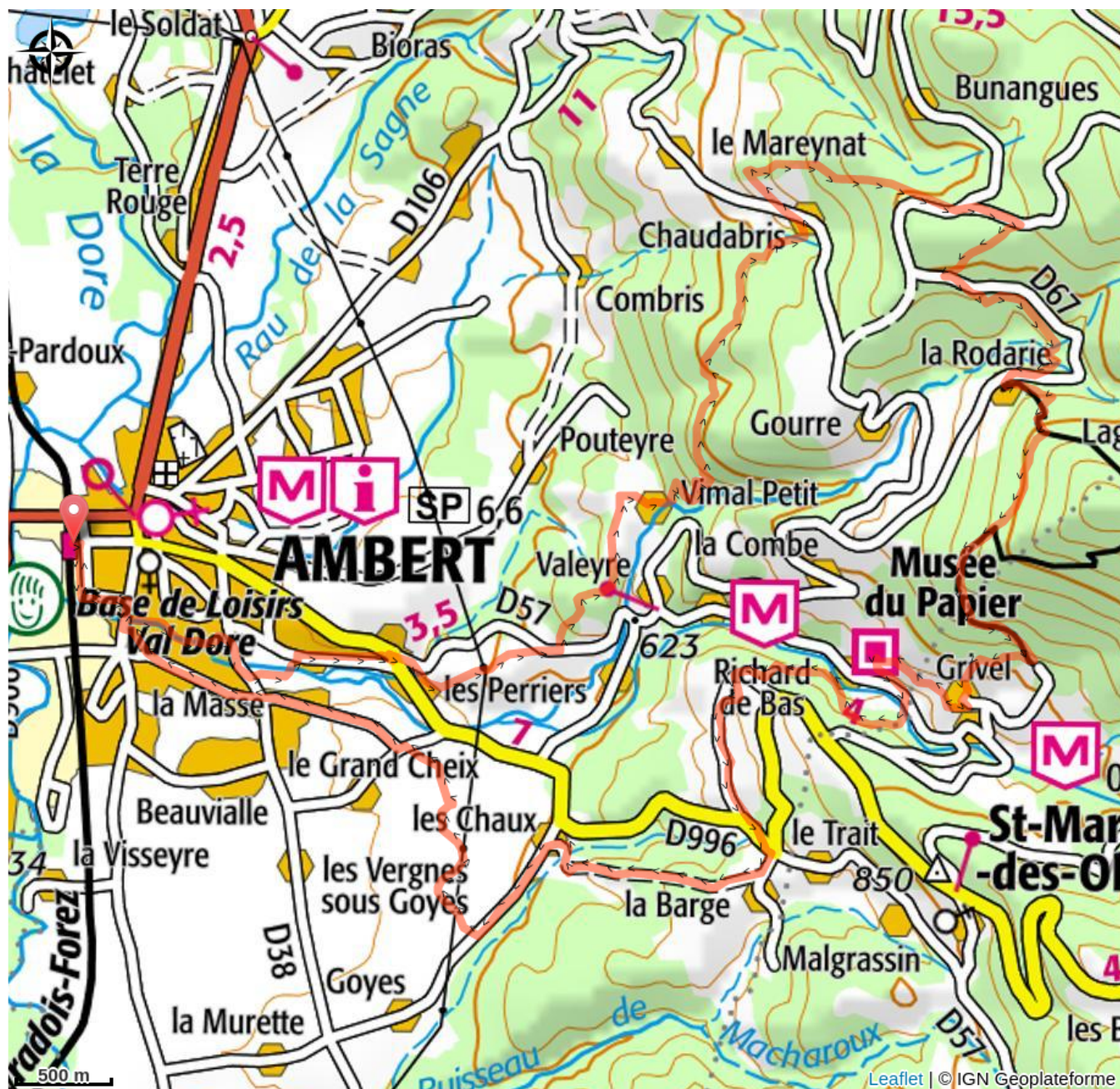
**Communes** : 1. Ambert  
2. Saint-Martin-des-Olmes

## Profil altimétrique



Altitude min 526 m Altitude max 1028 m

# Sur votre chemin...



# Toutes les infos pratiques