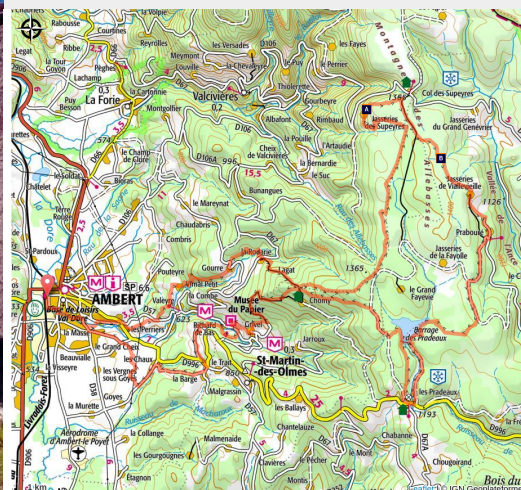


Parcours 22 noir - Entre cols et barrage

Ambert Livradois-Forez - Ambert



Jasserie des Supeyres (La Chaulme)



Au départ de la gare d'Ambert (base VTT et Trail), cet itinéraire vous conduira sur la montagne des Allebasses par un itinéraire sur les traces de l'Ambert trail. Vous découvrirez un paysage de bruyère et de végétation basse contrastant avec l'ambiance forestière des contreforts de début et fin de parcours. Un itinéraire rendu exigeant par sa longueur, qu'il conviendra d'effectuer par beau temps.

Infos pratiques

Pratique : Trail

Durée : 7 h

Longueur : 46.5 km

Dénivelé positif : 1337 m

Difficulté : Très difficile

Type : Boucle

Itinéraire

Départ : Ambert

Arrivée : Ambert

Balisage :  Balise trail

Communes : 1. Ambert

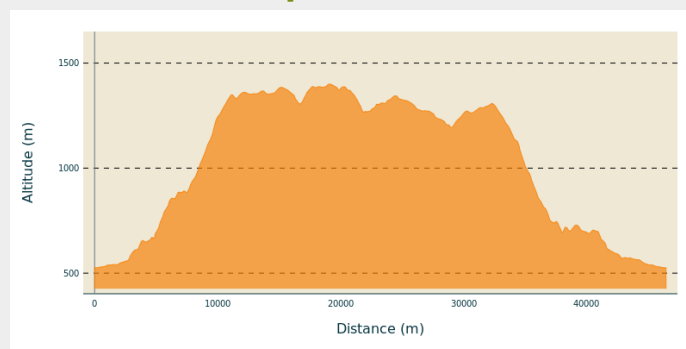
2. Saint-Martin-des-Olmes

3. Valcivières

4. Grandrif

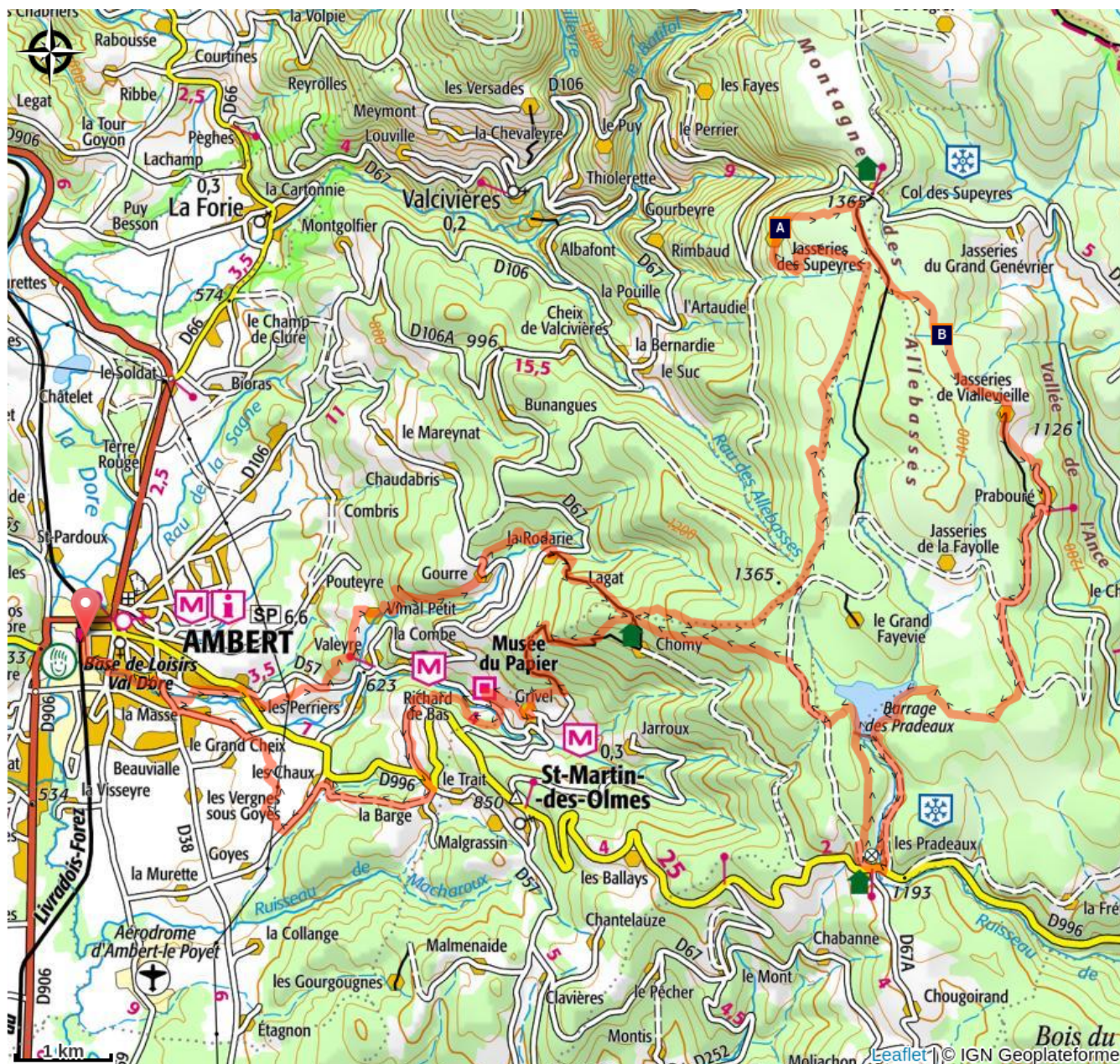
5. Saint-Anthème

Profil altimétrique



Altitude min 526 m Altitude max 1400 m

Sur votre chemin...



 Jasseries des Supeyres (A)

 L'Ance confluent des eaux (B)

Toutes les infos pratiques

Comment venir ?

Parking conseillé

Gare d'Ambert

Sur votre chemin...



Jasseries des Supeyres (A)

Le terme « jasserie » est issu du bas latin « jacium », mot désignant le « gîte », c'est-à-dire le « lieu où l'on gît, où l'on est couché ». Il désignait initialement les estives où les troupeaux étaient conduits à la belle saison, mais, au fil du temps et par métonymie, il a fini par s'appliquer à la grange située sur ces prés.

Une jasserie est une petite habitation en pierre de taille, soit au toit de chaume couvert de seigle ou de genêt consolidé par du fil de fer quadrillé, soit au toit de tuiles rouges. Au rez-de-chaussée se trouvait l'étable, l'unique pièce d'habitation et la cave où étaient affinées les fourmes. Au-dessus se trouvait le lieu où l'on serrait fourrage : la fenière. Très souvent la construction de ce type de bâtiment se faisait en aval d'une source, de façon à mettre en œuvre un système ingénieux. La source était canalisée et divisée en deux : une partie de l'eau traversait l'étable afin d'évacuer le purin des bêtes, l'autre partie s'écoulait dans la cave, afin de créer une hygrométrie suffisante pour l'affinage des fromages.

Crédit photo : La Chaulme



L'Ance confluent des eaux (B)

L'Ance ou Ance du Nord est une rivière française, affluent direct de la Loire en rive gauche, au niveau de Bas-en-Basset. Elle traverse les départements du Puy de Dôme, de la Loire et de la Haute-Loire dans la région Auvergne Rhône-Alpes.

Crédit photo : Auvergne tourisme