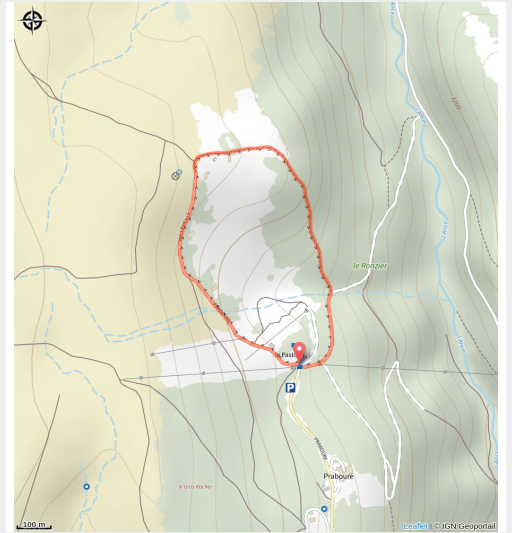


Circuit bleu - Porte de Prabouré

Ambert Livradois-Forez - Saint-Anthème



Infos pratiques

Pratique : Raquettes

Durée : 1 h 15

Longueur : 1.9 km

Dénivelé positif : 107 m

Difficulté : Facile

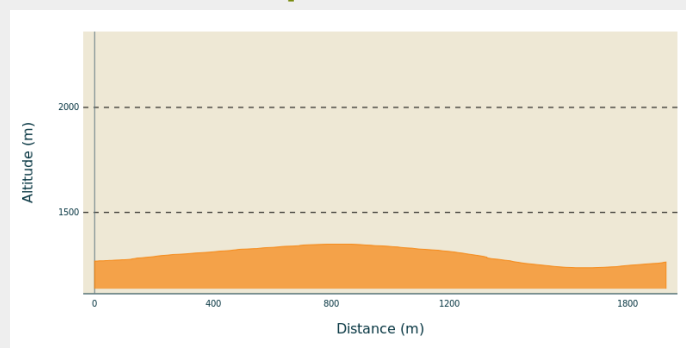
Itinéraire

Départ : Prabouré

Arrivée : Prabouré

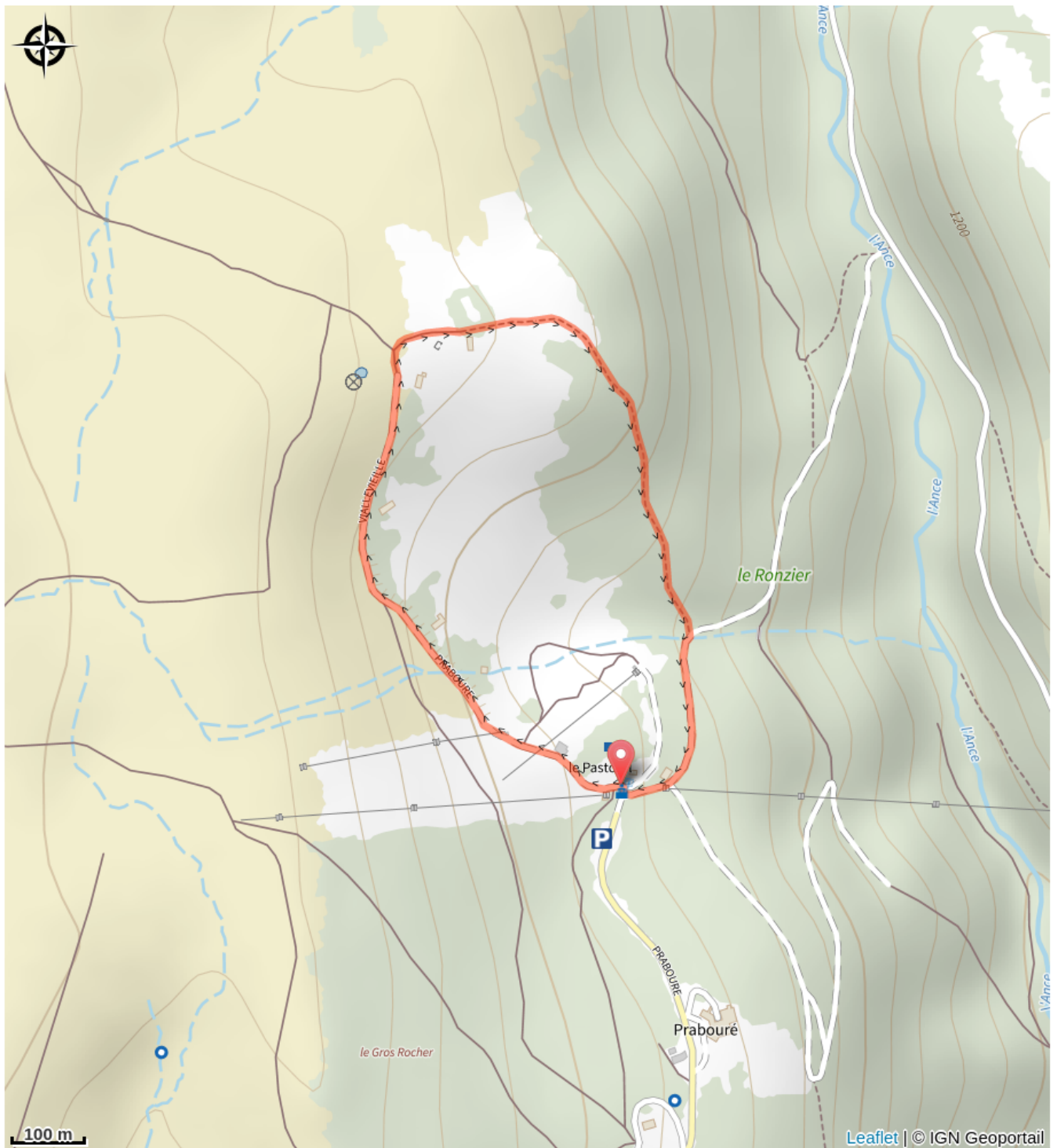
Communes : 1. Saint-Anthème

Profil altimétrique



Altitude min 1237 m Altitude max 1349 m

Sur votre chemin...



Toutes les infos pratiques

Recommandations

Un forfait est obligatoire pour accéder aux pistes de raquettes.
Plus d'information sur <http://praboure.fr/infos-pratiques-domaine-nordique/>

Comment venir ?

Parking conseillé

Prabouré

Lieux de renseignement

Station de Prabouré

Lieu-dit Prabouré, 63660 SAINT-ANTHEME 

semdepraboure@live.fr

Tel : 04 73 72 19 76 et 04 73 95 40 45

<http://praboure.fr/>

Source



Dépliant Prabouré

<http://praboure.fr/wp-content/uploads/2023/01/Plan-des-pistes-Nordique.pdf>