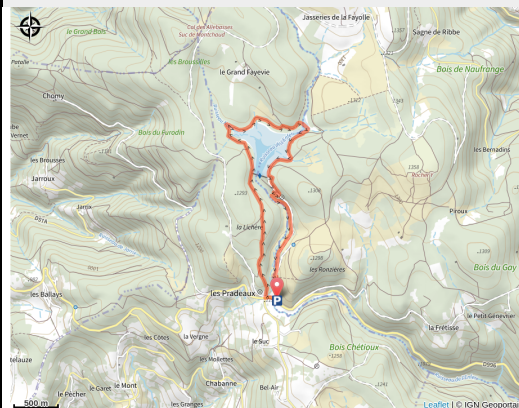


# Circuit rouge - Porte des Pradeaux

Ambert Livradois-Forez - Saint-Anthème



## Infos pratiques

---

Pratique : Raquettes

---

Durée : 3 h

---

Longueur : 6.4 km

---

Dénivelé positif : 100 m

---

Difficulté : Moyen

---

Type : Boucle

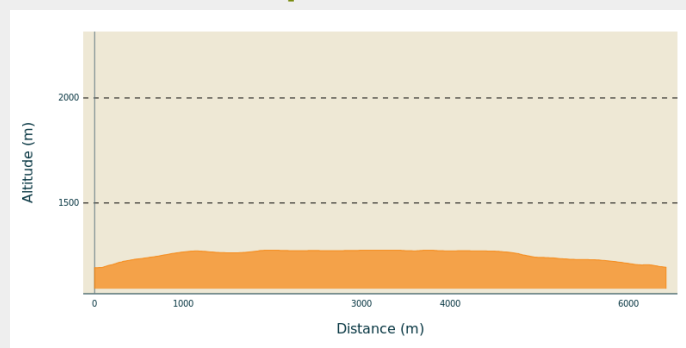
# Itinéraire

**Départ** : Col des Pradeaux

**Arrivée** : Col des Pradeaux

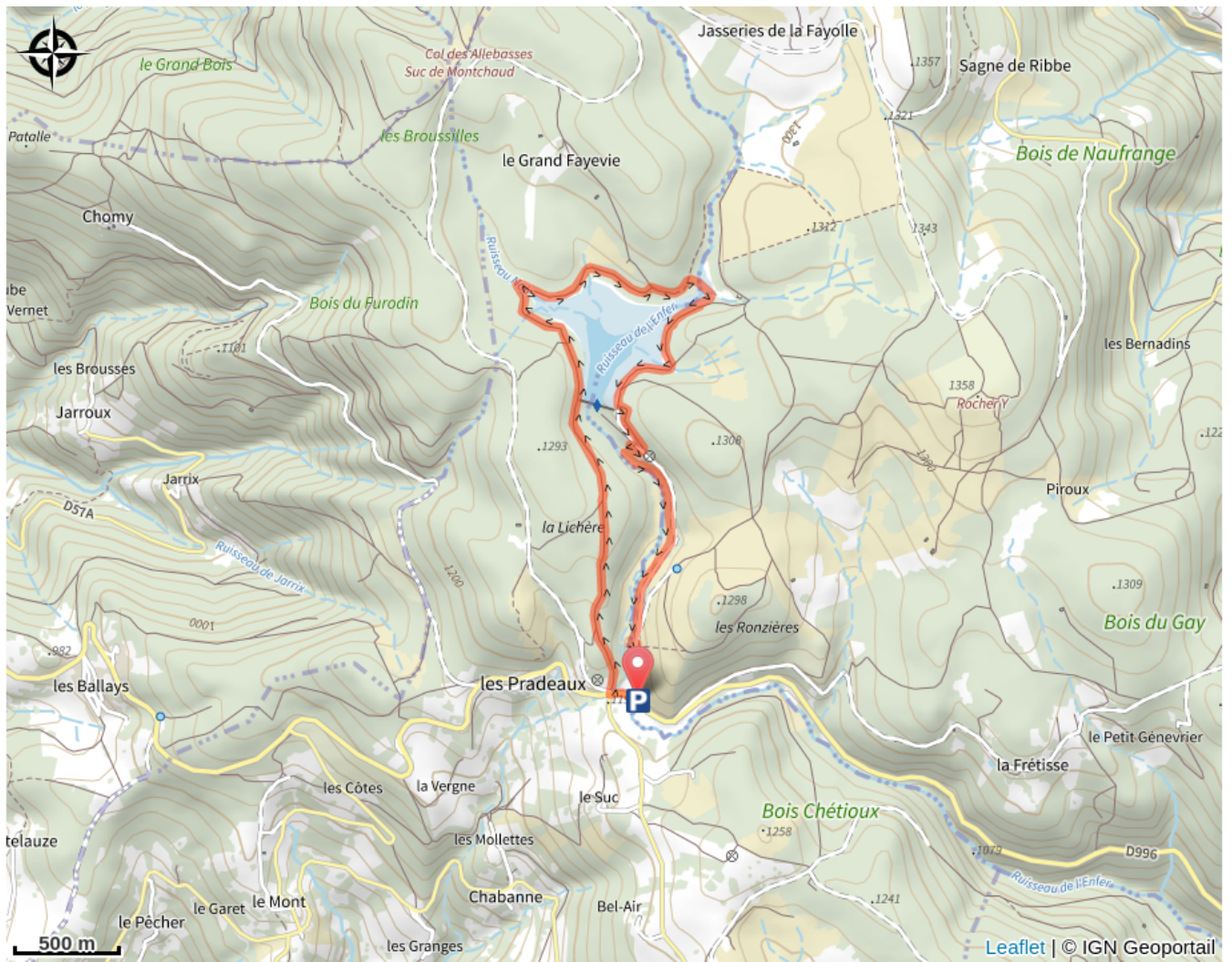
**Communes** : 1. Saint-Anthème  
2. Grandrif

## Profil altimétrique



Altitude min 1192 m Altitude max 1275 m

# Sur votre chemin...



# Toutes les infos pratiques

## **Recommandations**

Un forfait est obligatoire pour accéder aux pistes de raquettes.  
Plus d'information sur <http://praboure.fr/infos-pratiques-domaine-nordique/>

## **Comment venir ?**

Parking conseillé

Col des Pradeaux

## **Lieux de renseignement**

### **Station de Prabouré**

Lieu-dit Prabouré, 63660 SAINT-ANTHEME 

semdepraboure@live.fr

Tel : 04 73 72 19 76 et 04 73 95 40 45

<http://praboure.fr/>

## **Source**



Dépliant Prabouré

<http://praboure.fr/wp-content/uploads/2023/01/Plan-des-pistes-Nordique.pdf>