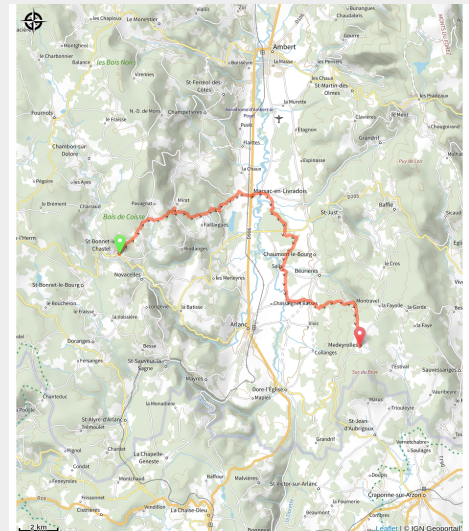


Traverse Saint-Bonnet-le-Chastel - Meydeyrolles

Ambert Livradois-Forez - Saint-Bonnet-le-Chastel



(cdte)

Infos pratiques

Pratique : Équestre

Durée : 1 jour

Longueur : 25.6 km

Dénivelé positif : 699 m

Difficulté : Moyen

Type : Itinérance

Itinéraire

Départ : Saint-Bonnet-le-Chastel

Arrivée : Meydeyrolles

Communes : 1. Saint-Bonnet-le-Chastel

2. Marsac-en-Livradois

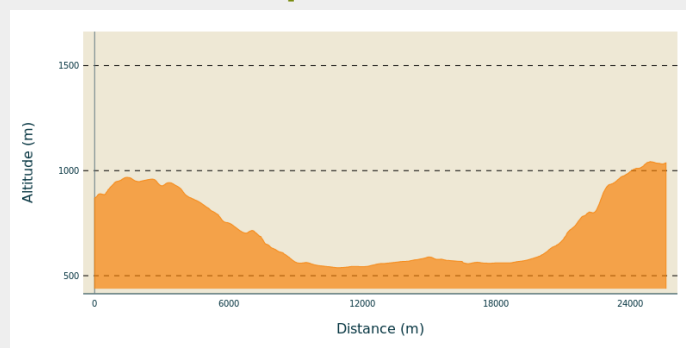
3. Chaumont-le-Bourg

4. Beurières

5. Arlanc

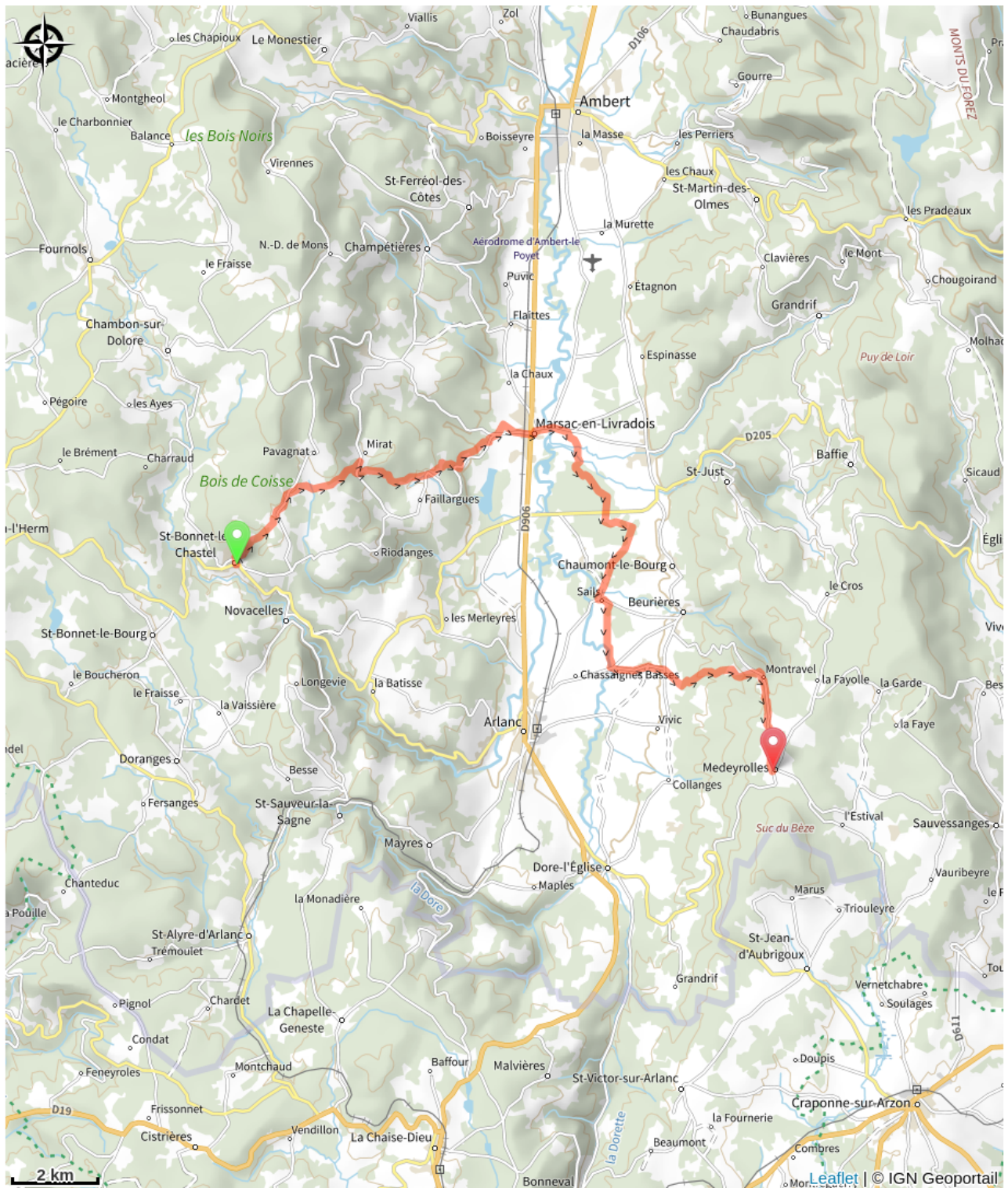
6. Medeyrolles

Profil altimétrique



Altitude min 538 m Altitude max 1043 m

Sur votre chemin...



Toutes les infos pratiques