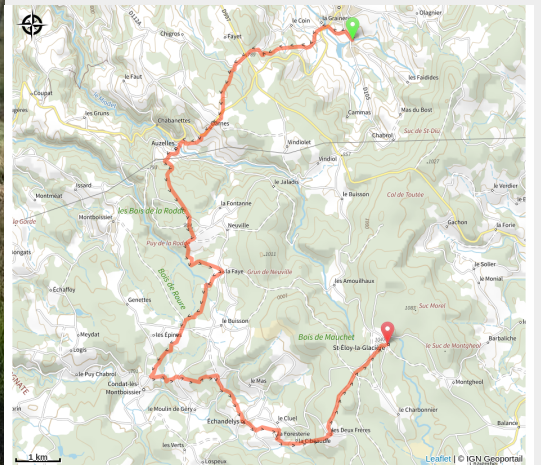


Étape Cunlhat - Saint-Éloy-la-Glacière

Ambert Livradois-Forez - Cunlhat



(CDTE)



Infos pratiques

Pratique : Équestre

Durée : 1 jour

Longueur : 22.6 km

Dénivelé positif : 795 m

Difficulté : Moyen

Type : Itinérance

Itinéraire

Départ : Cunlhat

Arrivée : Saint-Éloy-la-Glacière

Communes : 1. Cunlhat

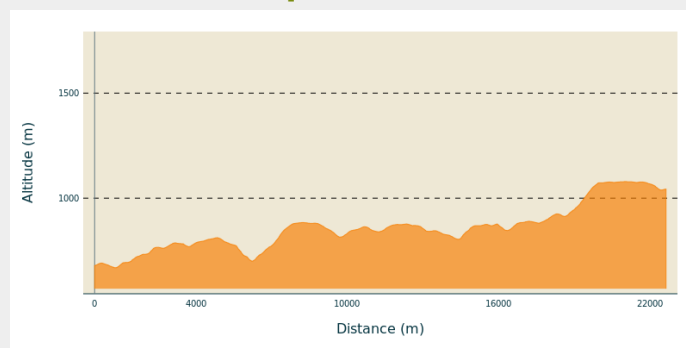
2. Auzelles

3. Échandelys

4. Saint-Éloy-la-Glacière

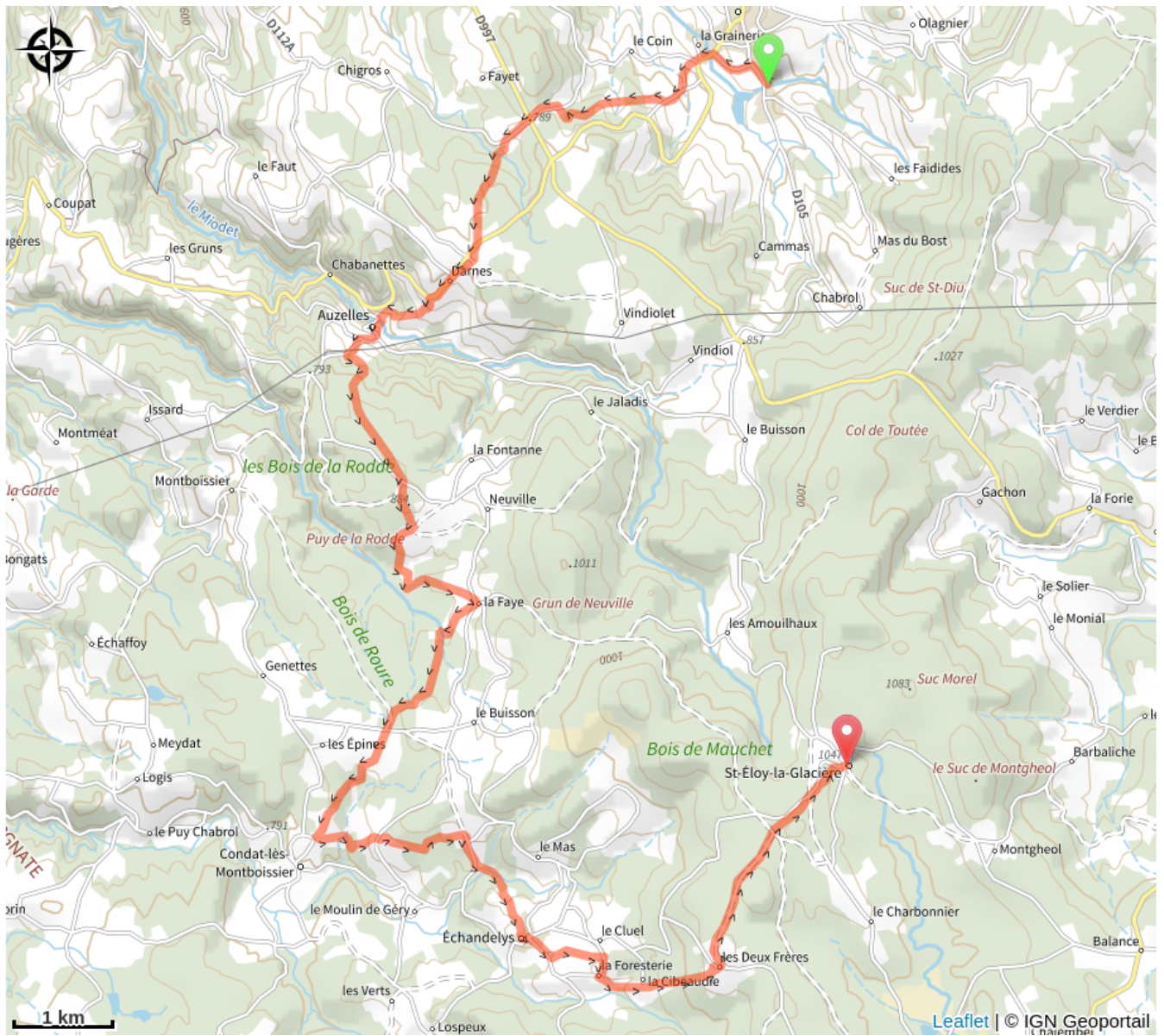
5. Condat-lès-Montboissier

Profil altimétrique



Altitude min 669 m Altitude max 1079 m

Sur votre chemin...



Toutes les infos pratiques