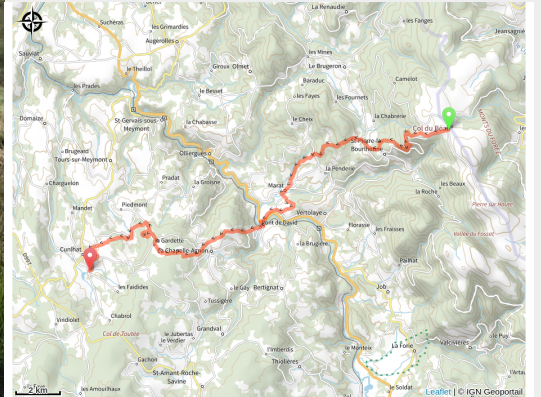


Étape Col du Béal - Cunlhat

Ambert Livradois-Forez - Saint-Pierre-la-Bourlhonne



(CDTE)



Infos pratiques

Pratique : Équestre

Durée : 1 jour

Longueur : 28.6 km

Dénivelé positif : 714 m

Difficulté : Moyen

Type : Itinérance

Itinéraire

Départ : Col du Béal

Arrivée : Cunlhat

Communes : 1. Saint-Pierre-la-Bourlhonne

2. Marat

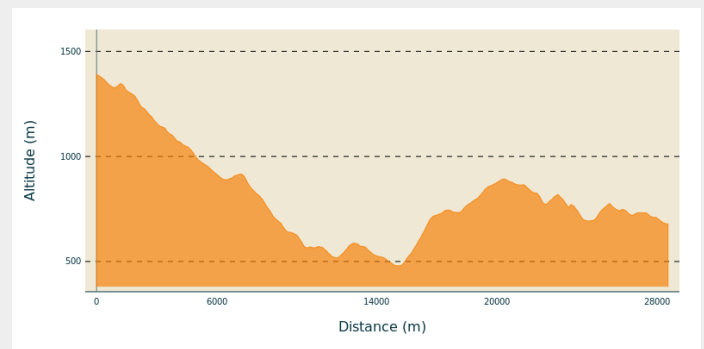
3. Bertignat

4. La Chapelle-Agnon

5. Tours-sur-Meymont

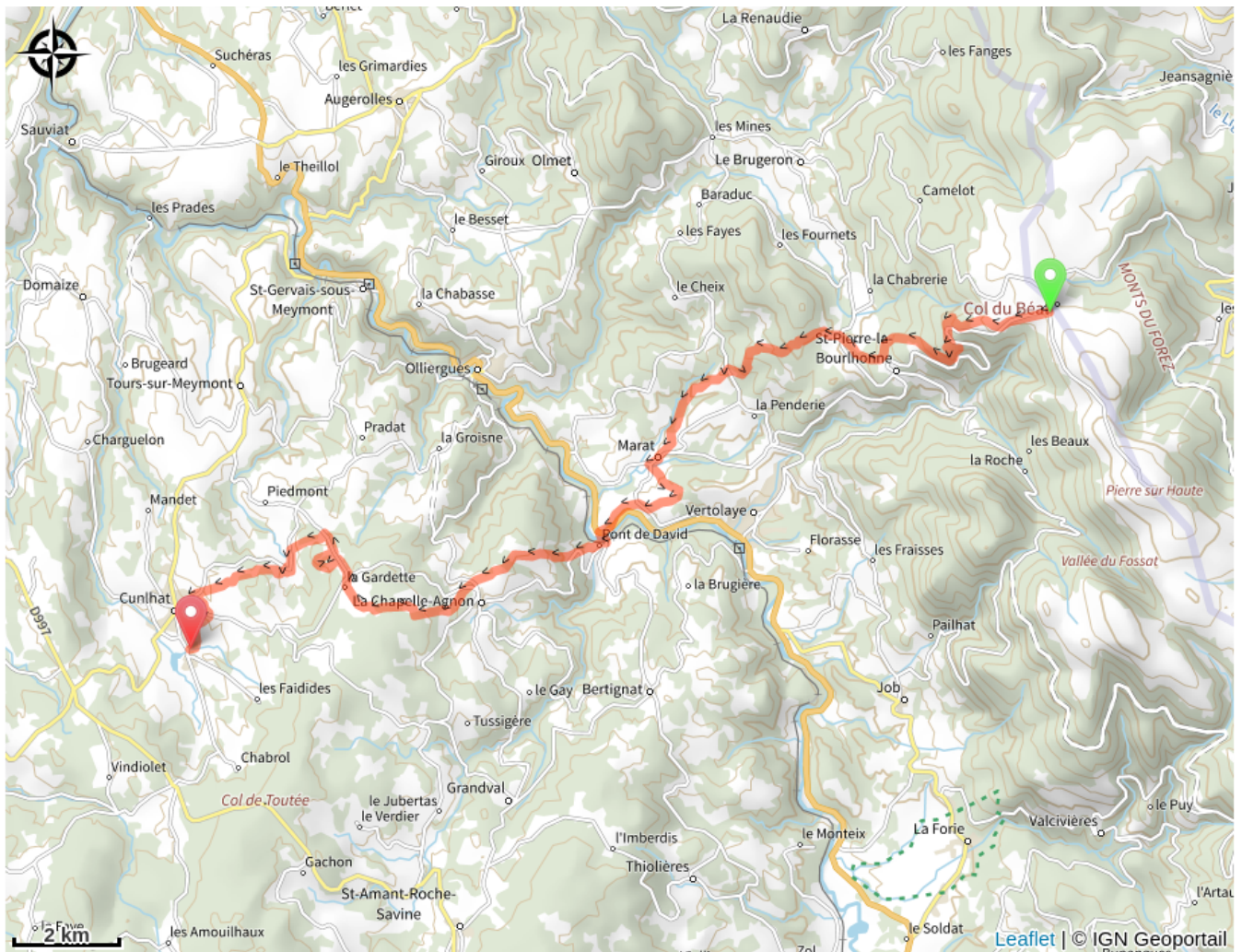
6. Cunlhat

Profil altimétrique



Altitude min 480 m Altitude max 1389 m

Sur votre chemin...



Toutes les infos pratiques