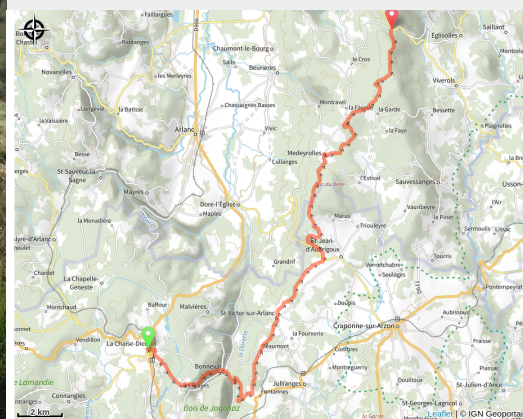


Étape La Chaise Dieu - Col de Chemintrand

Ambert Livradois-Forez - La Chaise-Dieu



(CDTE)



Infos pratiques

Pratique : Équestre

Durée : 1 jour

Longueur : 32.4 km

Dénivelé positif : 759 m

Difficulté : Moyen

Type : Itinérance

Itinéraire

Départ : La Chaise Dieu

Arrivée : Col de Chemintrand

Communes : 1. La Chaise-Dieu

2. Bonneval

3. Jullianges

4. Saint-Victor-sur-Arlanc

5. Saint-Jean-d'Aubrigoux

6. Medeyrolles

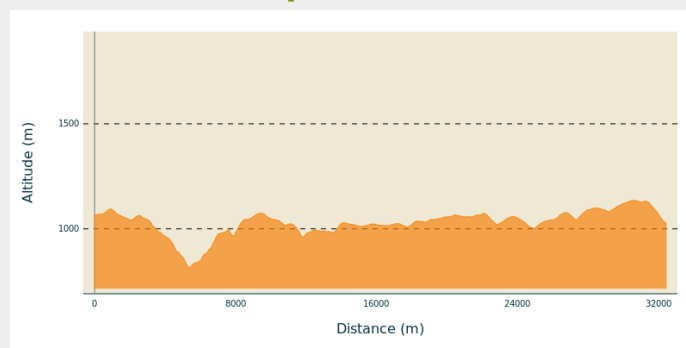
7. Saint-Just

8. Viverols

9. Églisolles

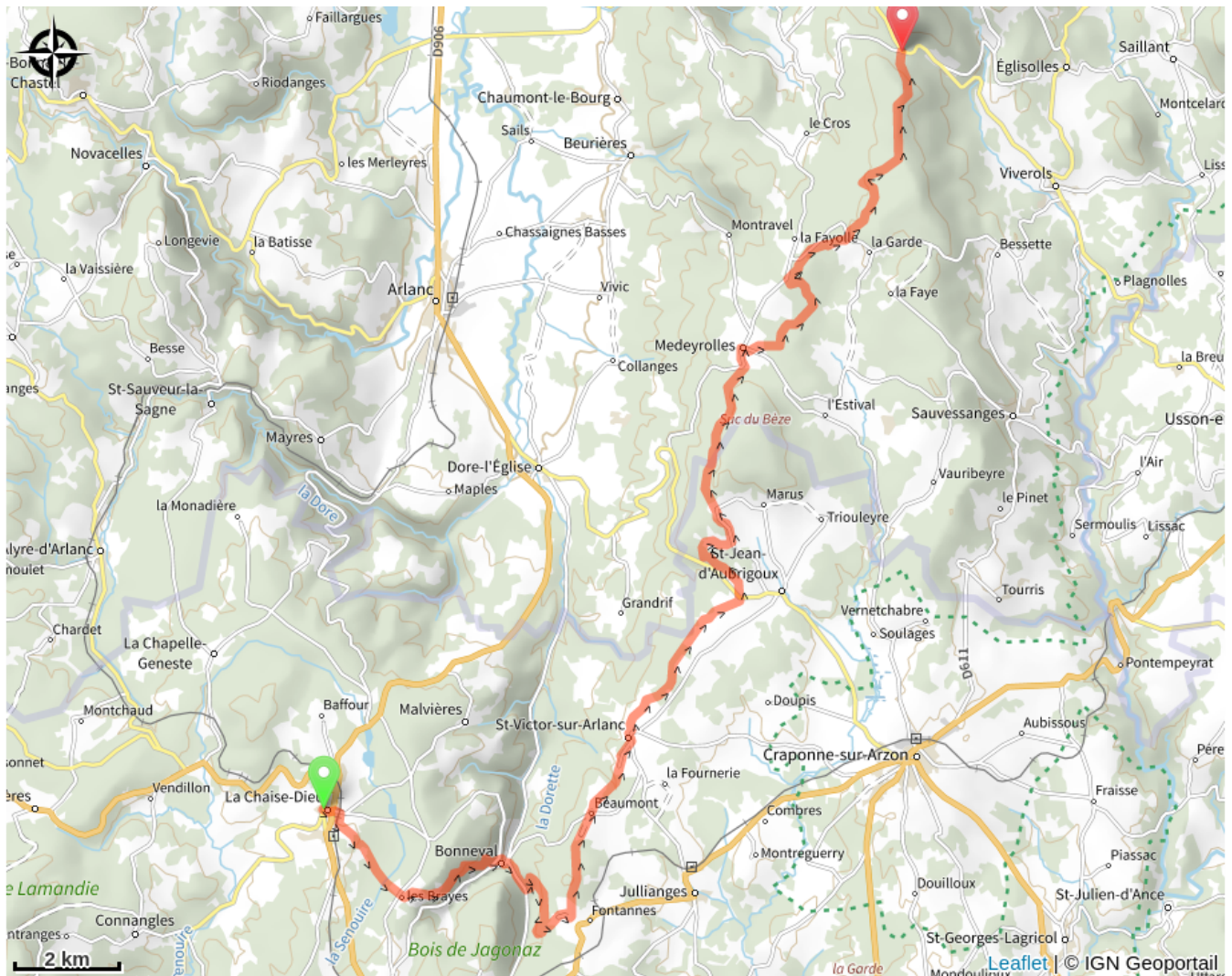
10. Baffie

Profil altimétrique



Altitude min 815 m Altitude max 1135 m

Sur votre chemin...



Toutes les infos pratiques