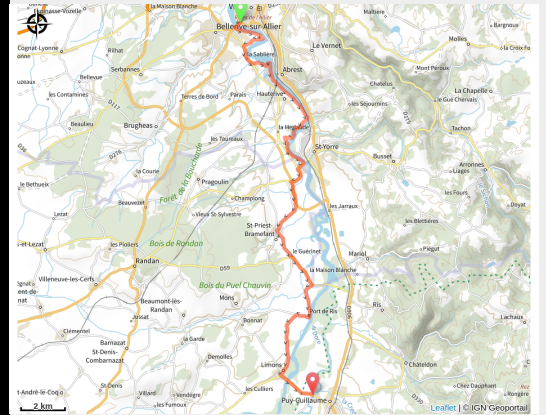


Vichy à Puy-Guillaume

Thiers Dore et Montagne - Saint-Priest-Bramefant



Infos pratiques

Pratique : Vélo

Durée : 1 h 45

Longueur : 26.2 km

Dénivelé positif : 80 m

Difficulté : Facile

Type : Itinérance

Itinéraire

Départ : Vichy

Arrivée : Puy-Guillaume

Balisage : 🚲 signalétique routière

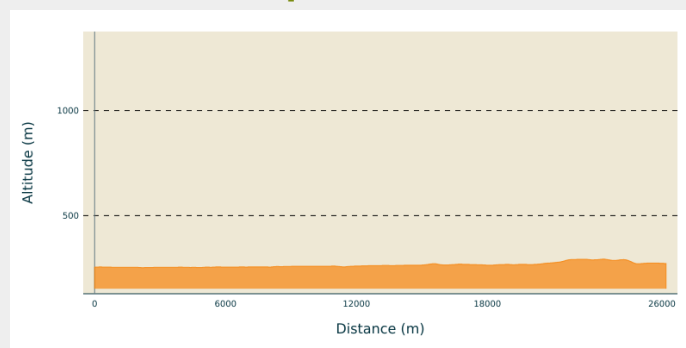
Communes : 1. Saint-Priest-Bramefant

2. Mons

3. Limons

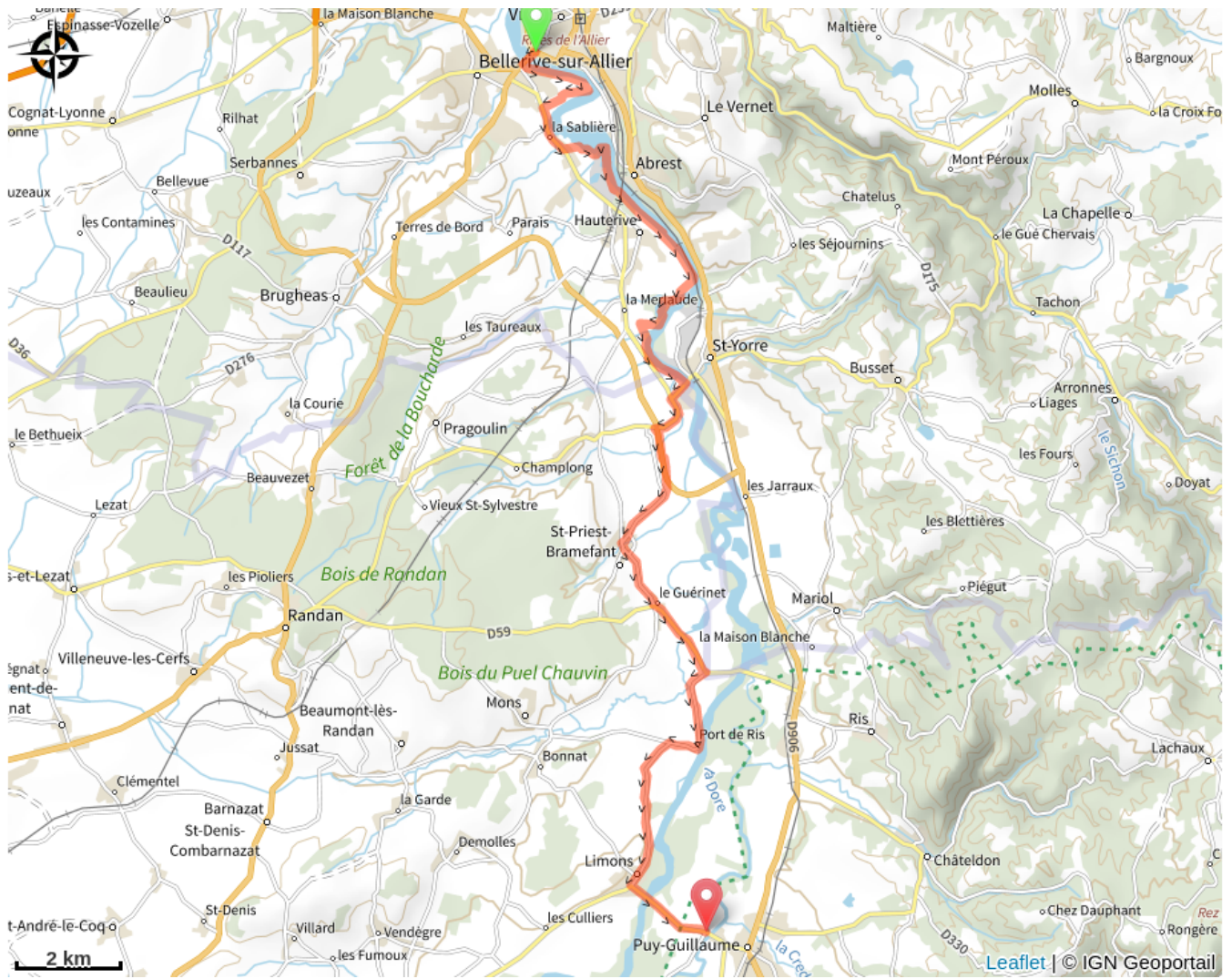
4. Puy-Guillaume

Profil altimétrique



Altitude min 252 m Altitude max 293 m

Sur votre chemin...



Toutes les infos pratiques

Source



Via Allier (V70)

<https://www.via-allier.com/>