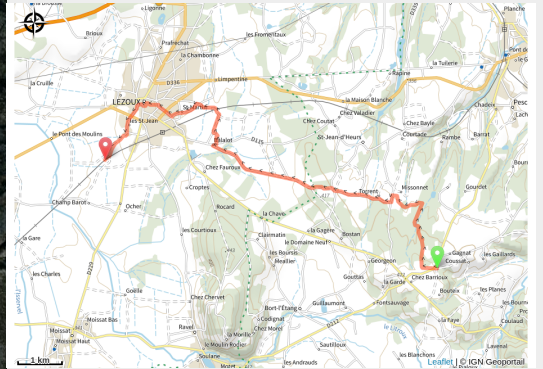


# GR®89 Étape Gagnat - Lezoux

Entre Dore et Allier - Bort-l'Étang



(Joël Damase)



## Infos pratiques

Pratique : Pédestre

Durée : 5 h

Longueur : 12.6 km

Dénivelé positif : 79 m

Difficulté : Moyen

Type : Itinérance

# Itinéraire

**Départ** : Gagnat

**Arrivée** : Lezoux

**Balisage** :  Balisage GR rouge et blanc

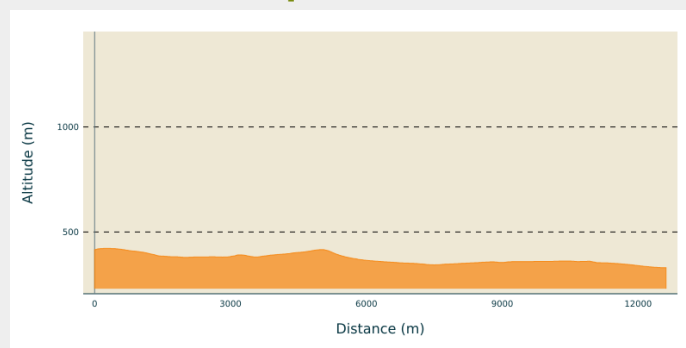
**Communes** : 1. Bort-l'Étang

2. Peschadoires

3. Saint-Jean-d'Heurs

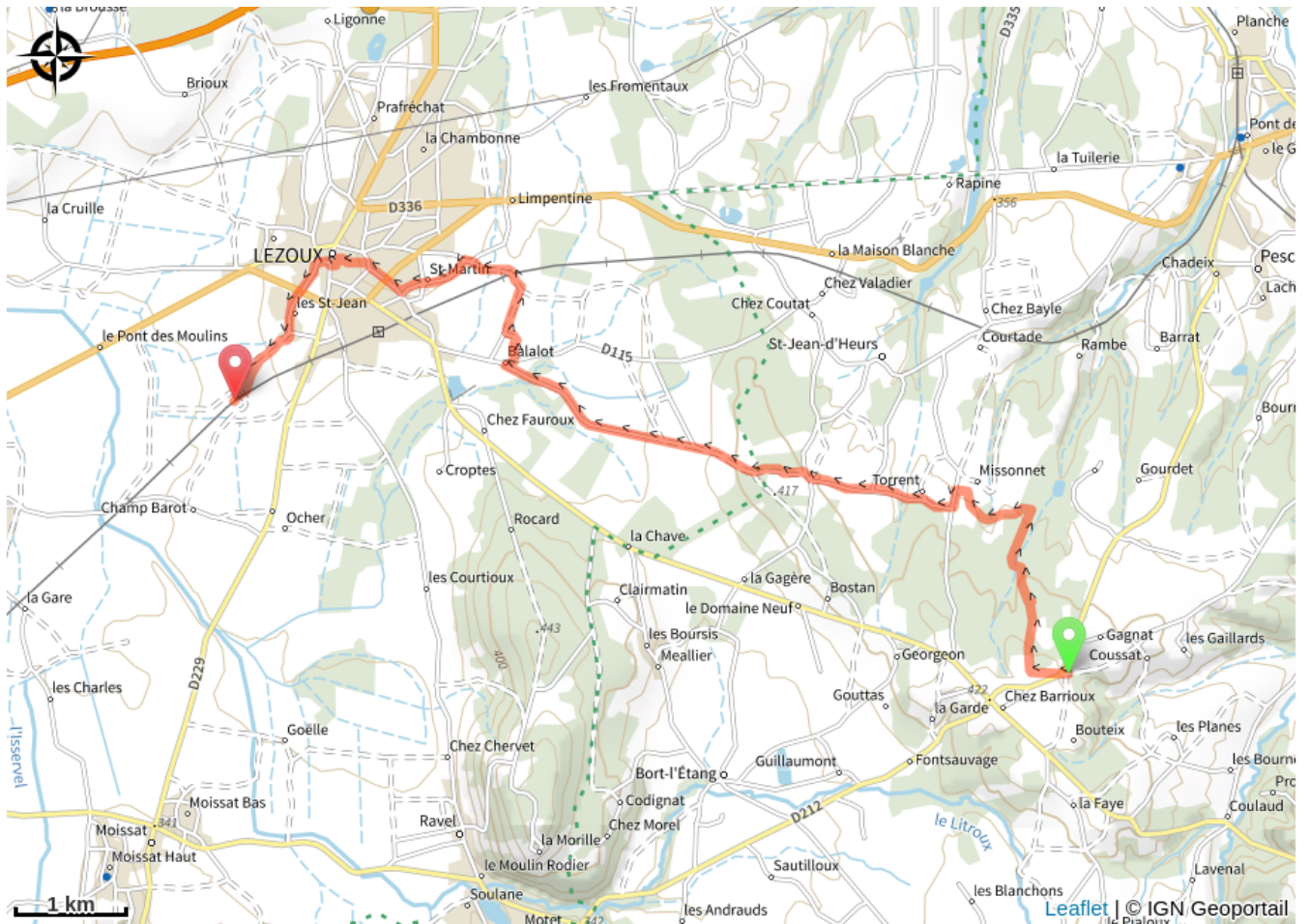
4. Lezoux

## Profil altimétrique



Altitude min 330 m Altitude max 422 m

# Sur votre chemin...



# Toutes les infos pratiques

## Source



## Randofiches

<https://chemin-de-montagne.jimdofree.com/le-parcours/>