GR®89 Étape Col du Frissonnet - Thiers

Thiers Dore et Montagne - Celles-sur-Durolle

(Joël Damase)

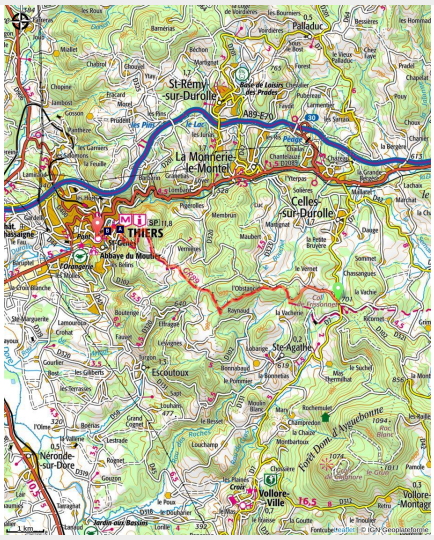

Infos pratiques

Pratique : Pédestre

Durée : 2 h 45

Longueur : 10.6 km

Dénivelé positif : 177 m

Difficulté : Facile

Type : Itinérance

Itinéraire

Départ : Col du Frissonnet
Arrivée : Thiers
Balisage : Balisage GR rouge et blanc
Communes : 1. Celles-sur-Durolle
2. Sainte-Agathe
3. Escoutoux
4. Thiers

Profil altimétrique

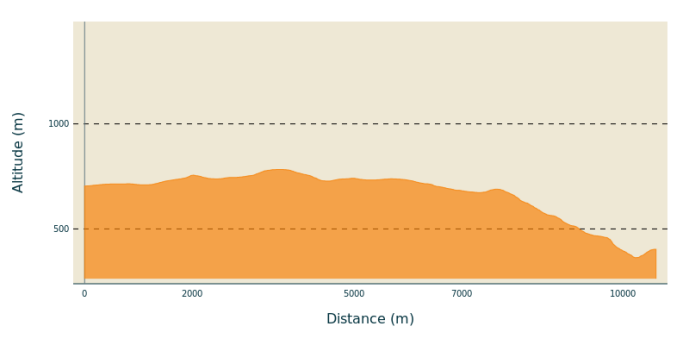

Altitude min 363 m Altitude max 783 m

Sur votre chemin…

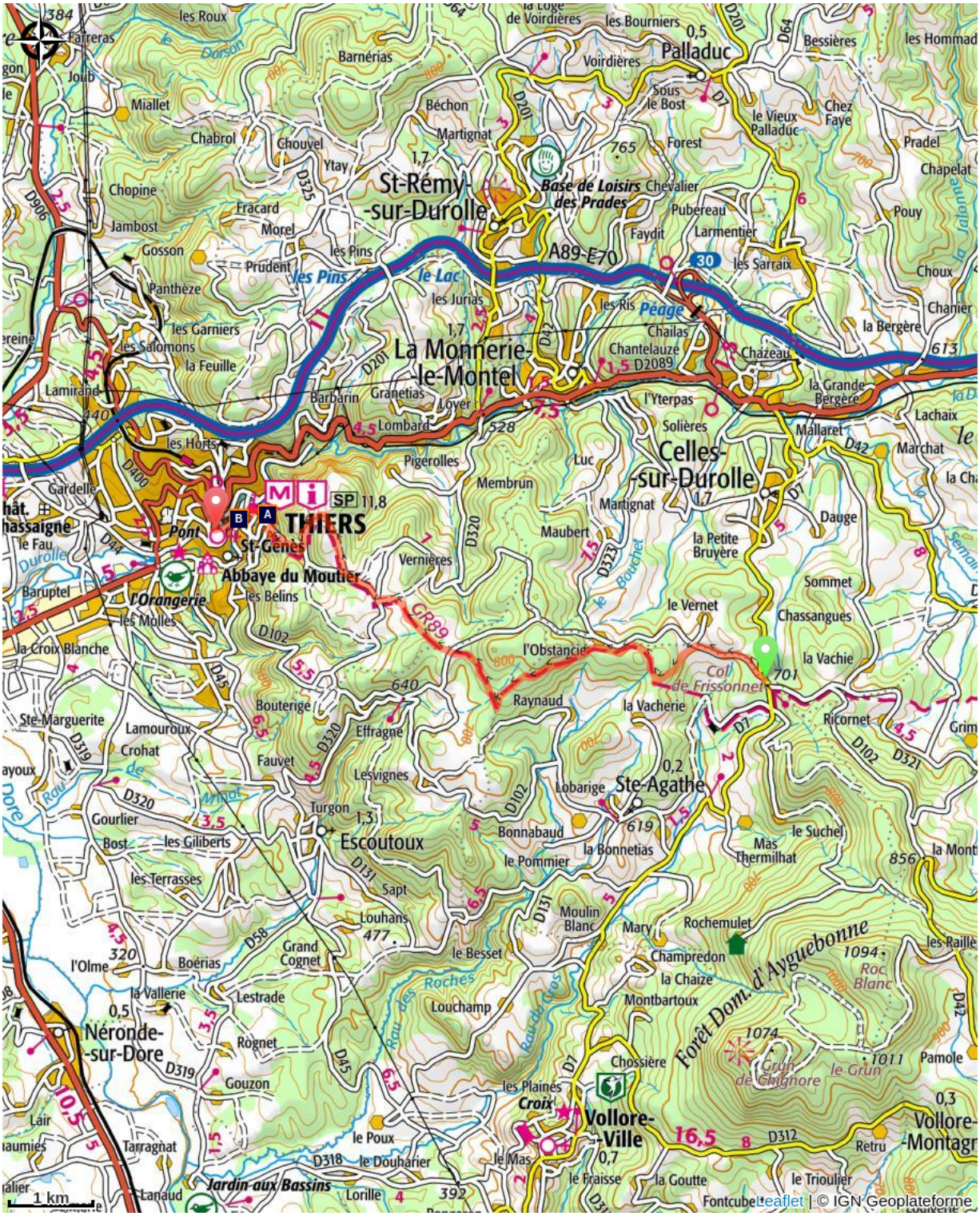

Point de vue (A)

Rivière La Durolle (B)

Toutes les infos pratiques

Source

randofiches
BILLOM
FFRANDONNÉE
GR®89 Chemin de Montaigne
De Lisieux à Port-de-Claisse
Randofiches
https://chemin-de-montaigne.jimdofree.com/le-parcours/

Sur votre chemin…

Point de vue (A)

Thiers au premier plan, chaîne des Puys de Sancy en second plan.

Crédit photo : GMIT

Rivière La Durolle (B)

Le cours tumultueux de la Durolle qui traverse Thiers sur un parcours de 2 km, a permis d’établir les rouets, moulins servant à émouler (aiguiser) les lames des couteaux fabriqués à Thiers.

Crédit photo : Canal Blog