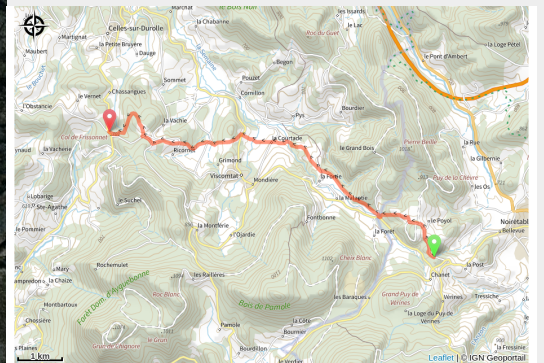


GR®89 Étape Noirétable - Col du Frissonnet

Thiers Dore et Montagne



(Joël Damase)



Infos pratiques

Pratique : Pédestre

Durée : 3 h 30

Longueur : 10.3 km

Dénivelé positif : 219 m

Difficulté : Moyen

Type : Itinérance

Itinéraire

Départ : Noirétable

Arrivée : Col du Frissonnet

Balisage :  Balisage GR rouge et blanc

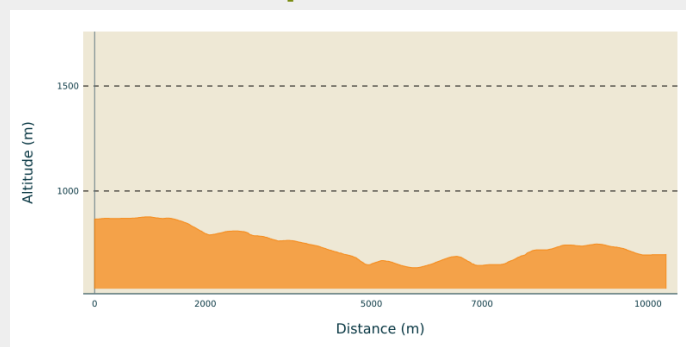
Communes : 1. Noirétable

2. Viscomtat

3. Celles-sur-Durolle

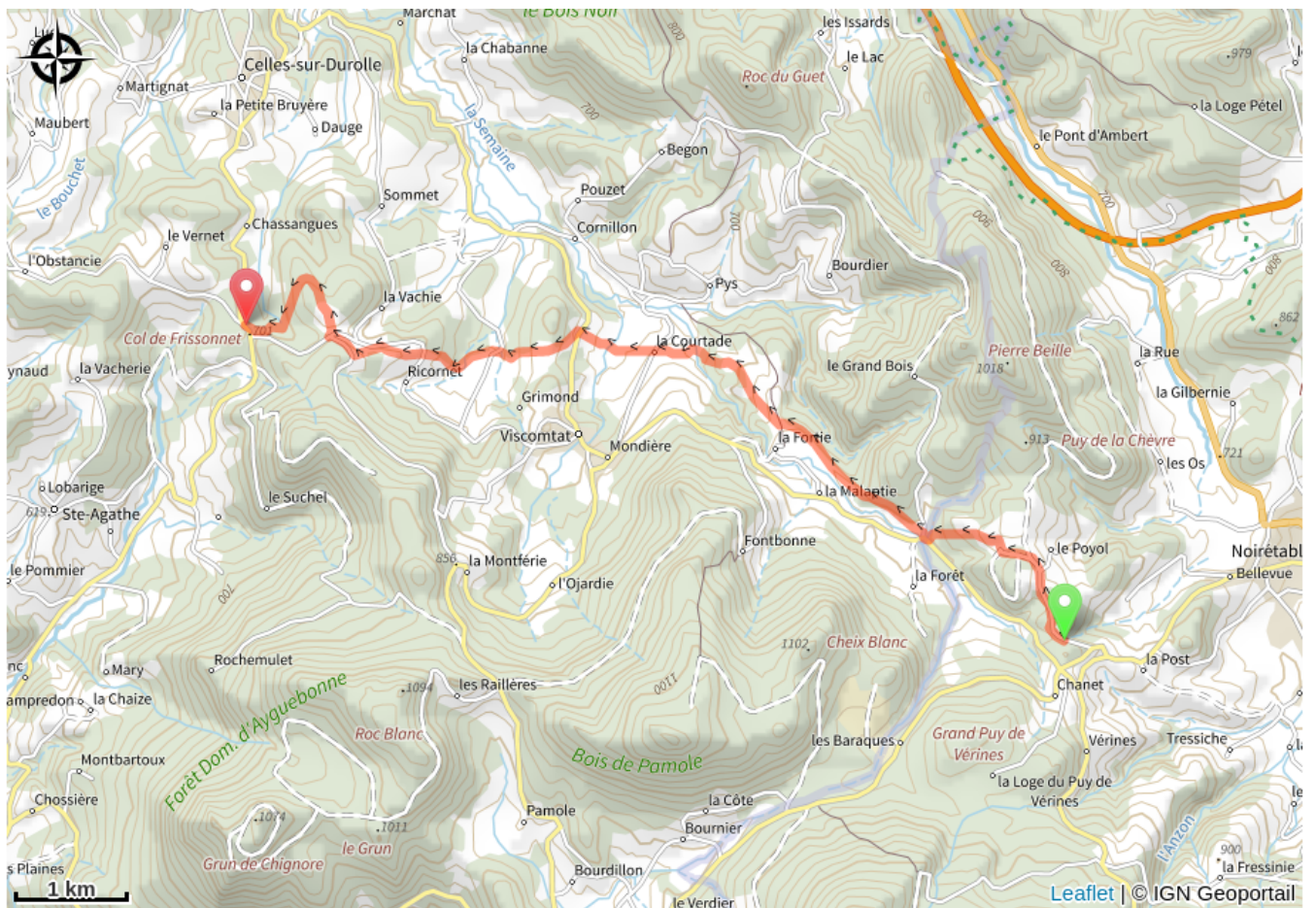
4. Sainte-Agathe

Profil altimétrique



Altitude min 635 m Altitude max 877 m

Sur votre chemin...



Toutes les infos pratiques

Source



Randofiches

<https://chemin-de-montaigne.jimdofree.com/le-parcours/>