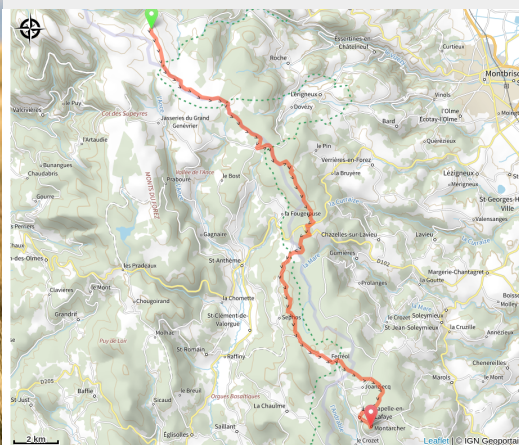


GR®3 Étape Refuge des Garniers - Montarcher

Ambert Livradois-Forez - Saint-Bonnet-le-Courreau



Randonneurs sur les Hautes-Chaumes (David Frobert)



Infos pratiques

Pratique : Pédestre

Longueur : 29,4 km

Dénivelé positif : 359 m

Difficulté : Moyen

Type : Itinérance

Itinéraire

Départ : Refuge des Garniers

Arrivée : Montarcher

Balisage :  Balisage GR rouge et blanc

Communes : 1. Saint-Bonnet-le-Courreau

2. Roche

3. Saint-Anthème

4. Lérigneux

5. Bard

6. Verrières-en-Forez

7. Gumières

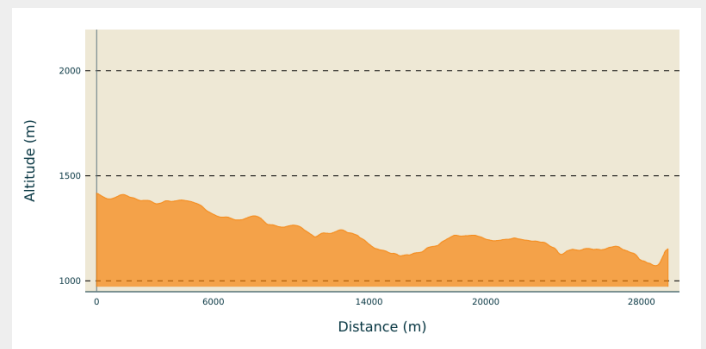
8. Saint-Clément-de-Valorgue

9. La Chaulme

10. La Chapelle-en-Lafaye

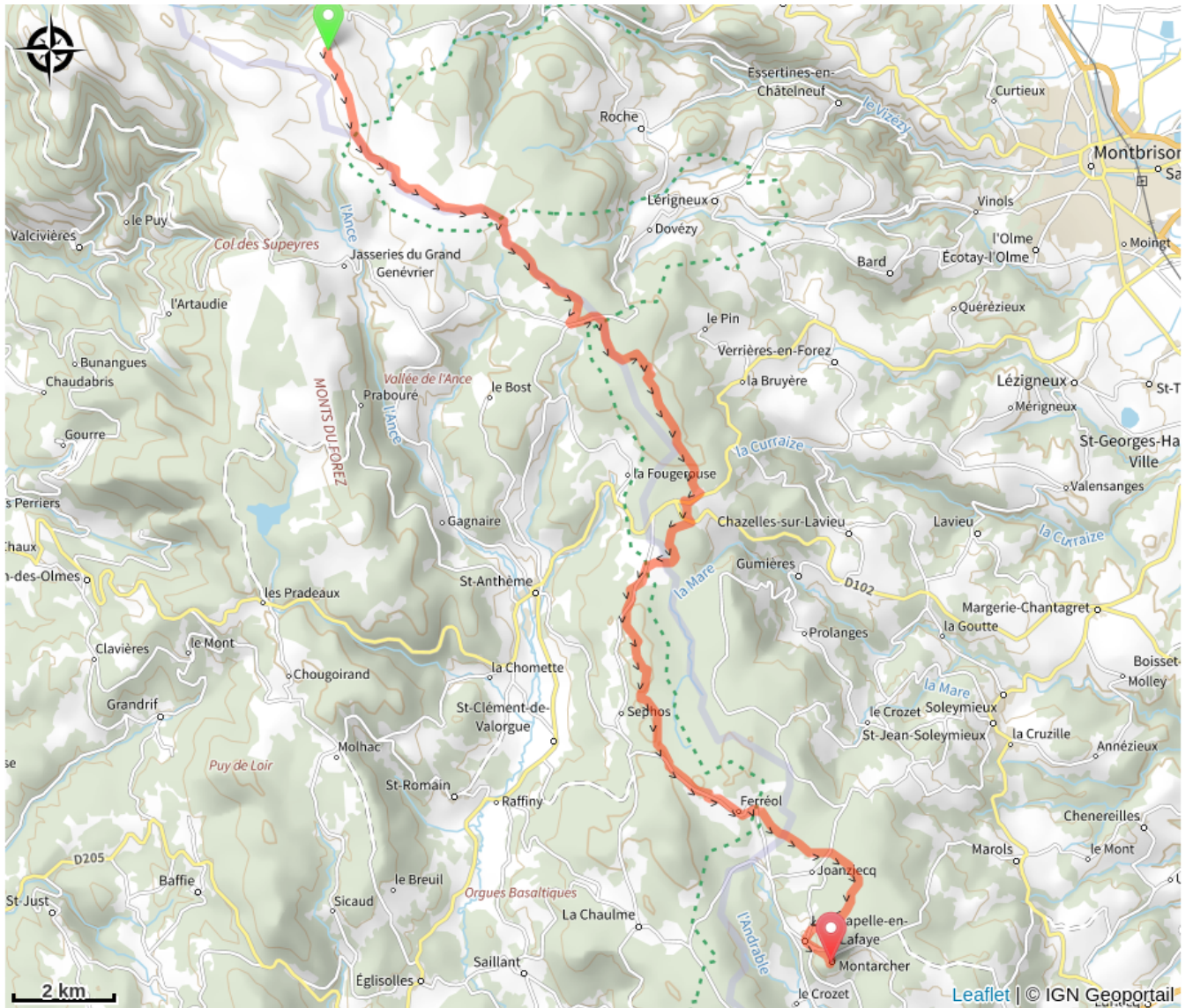
11. Montarcher

Profil altimétrique




Altitude min 1072 m Altitude max 1417 m

Sur votre chemin...



Toutes les infos pratiques

Source



GR3 Les Monts du Forez

<https://boutique.ffrandonnee.fr/topoguide-les-monts-du-forez>