
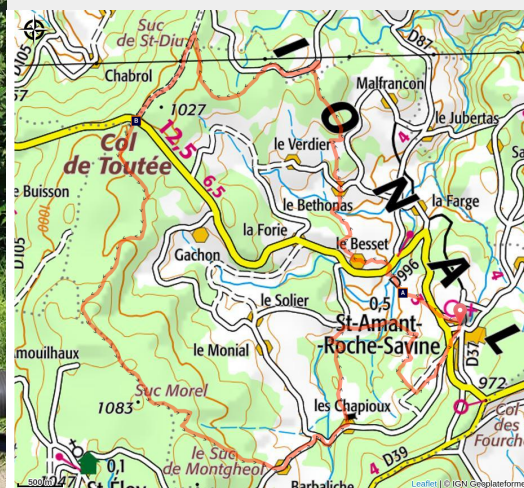


Circuit n°45 Le Tour des Sucs

Ambert Livradois-Forez - Saint-Amant-Roche-Savine



chemin (MDT LF)



Secteur St-Amant-Roche-Savine

Infos pratiques

Pratique : VTT

Durée : 3 h

Longueur : 20.2 km

Dénivelé positif : 558 m

Difficulté : Difficile

Type : Boucle

Itinéraire

Départ : Saint-Amant-Roche-Savine

Arrivée : Saint-Amant-Roche-Savine

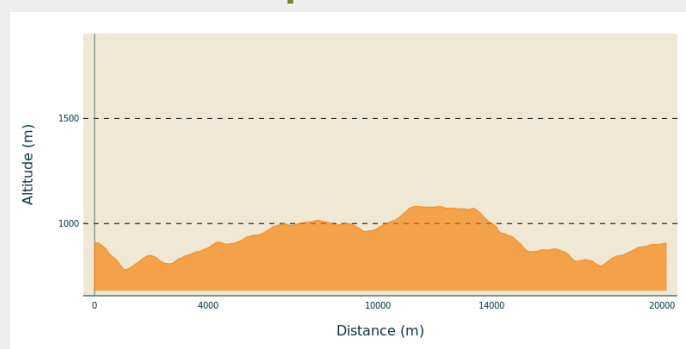
Balisage : ► Balisage VTT

Communes : 1. Saint-Amant-Roche-Savine

2. La Chapelle-Agnon

3. Cunlhat

Profil altimétrique

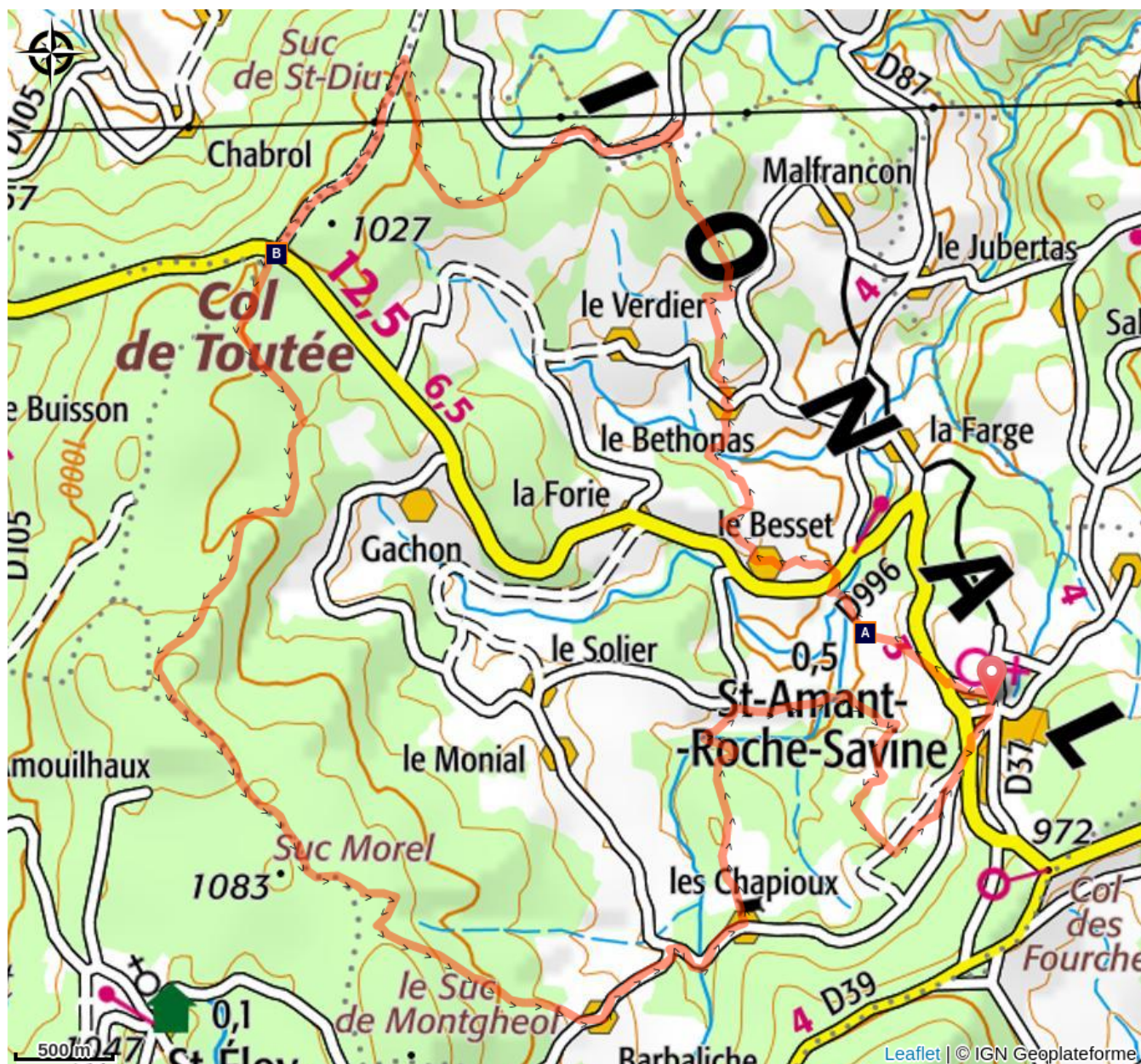


Altitude min 780 m Altitude max 1082 m

Étapes :

1. Liaison St-Amant-Roche-Savine - Ambert
2.0 km / 111 m D+ / 15 min
2. Liaison Échandelys - St-Amant-Roche-Savine
1.7 km / 42 m D+ / 9 min

Sur votre chemin...



 Chèvre angora (A)

 Col du Toutée (B)

Toutes les infos pratiques

Lieux de renseignement

Espace VTT FFC Ambert Livradois-Forez

15 rue du 11 novembre, 63600 Ambert

arnaud.poire@ambertlivradoisforez.fr

Tel : 04 73 72 71 40

<https://www.ambertvtt.fr/>

Source



Travel-Plan : DESTINATION GRAND AIR

<https://destinationgrandair.com/>

Sur votre chemin...



Chèvre angora (A)

Elevage de chèvre angora route de l'Alleyras

Crédit photo : Mohair des fermes de France



Col du Toutée (B)

Nom : Col de Toutée

Altitude : 996 m

Départ : Cunhlat

Longueur : 5.32 km

Dénivellation : 308 m% Moyen : 5.79%% Maximal : 7.0%

Massif : Livradois et Forez

Evadez vous une journée en pleine nature et testez votre équilibre et votre agilité sur des parcours d'aventure dans les arbres, avec pont de singe, saut de tarzan, tyrolienne de 120 m, liane et

autre obstacles à surmonter.

Crédit photo : Cyclocolensolo