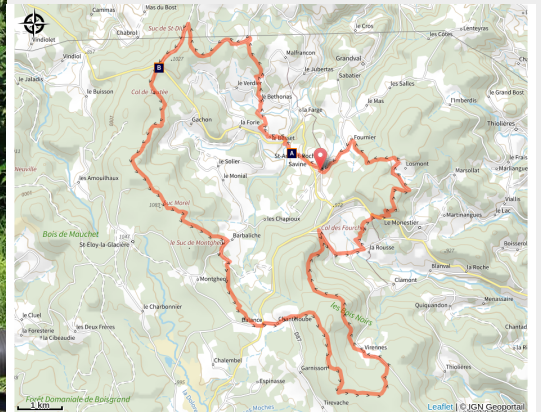


# Circuit n°44

Ambert Livradois-Forez - Saint-Amant-Roche-Savine



chemin (MDT LF)



## Secteur St-Amant-Roche-Savine

### Infos pratiques

Pratique : VTT

Durée : 5 h

Longueur : 35.2 km

Dénivelé positif : 993 m

Difficulté : Très difficile

Type : Boucle

# Itinéraire

**Départ** : Saint-Amant-Roche-Savine

**Arrivée** : Saint-Amant-Roche-Savine

**Balisage** : ► Balisage VTT

**Communes** : 1. Saint-Amant-Roche-Savine

2. La Chapelle-Agnon

3. Cunlhat

4. Fournols

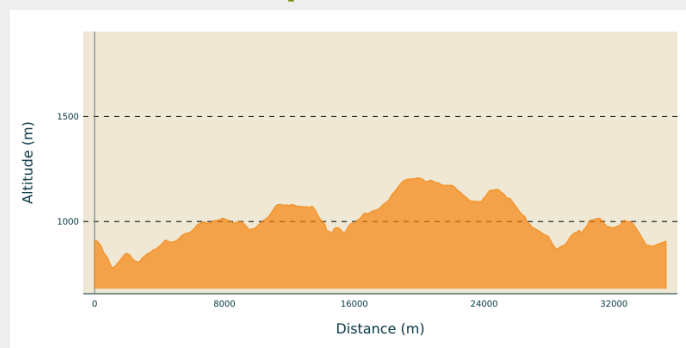
5. Le Monestier

6. Chambon-sur-Dolore

7. Champétières

8. Grandval

## Profil altimétrique

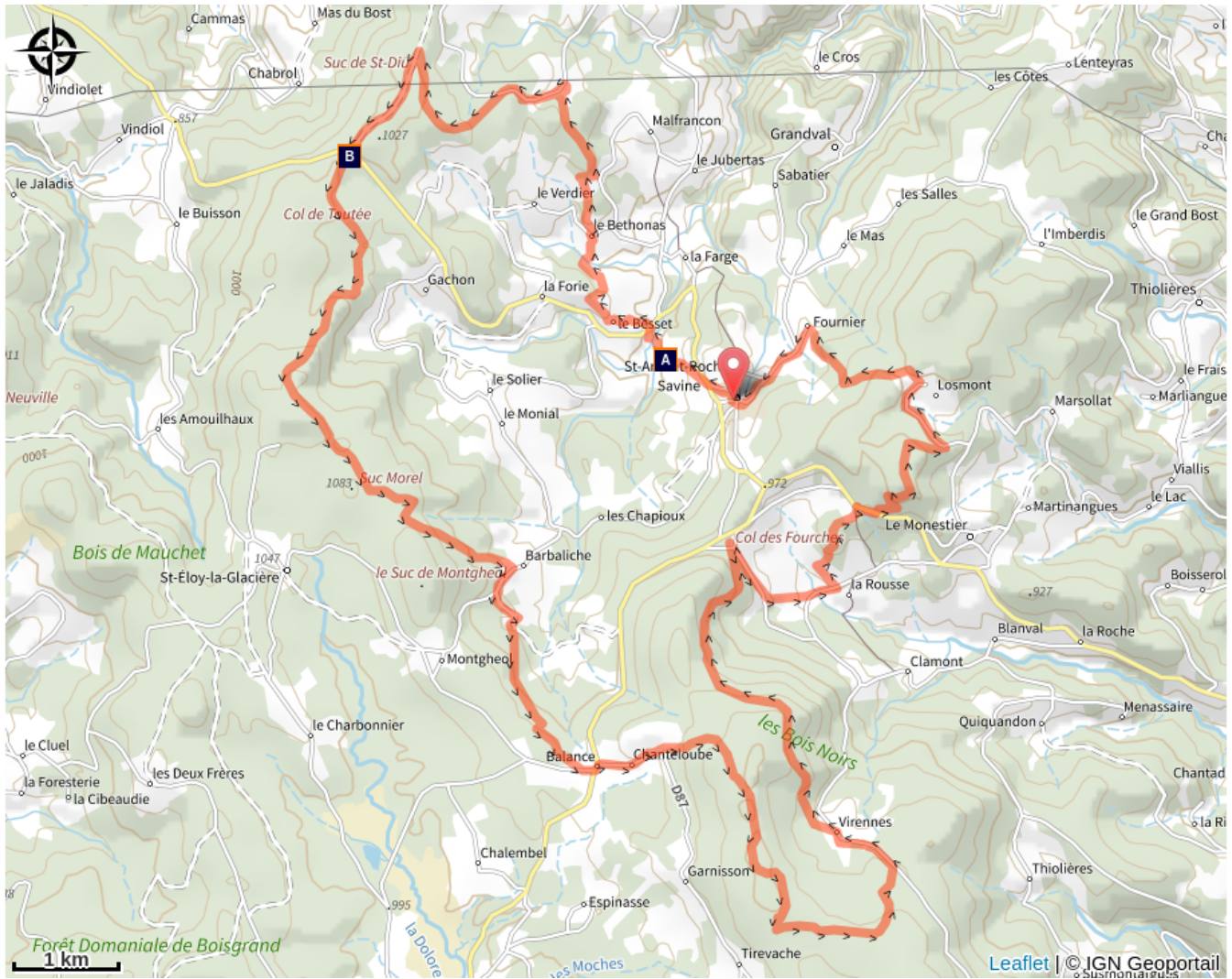



Altitude min 780 m Altitude max 1208 m

## Étapes :

1. Liaison Échandelys - St-Amant-Roche-Savine  
1.7 km / 42 m D+ / 9 min

# Sur votre chemin...



 Chèvre angora (A)

 Col du Toutée (B)

# Toutes les infos pratiques

## Lieux de renseignement

### Espace VTT FFC Ambert-Crêtes du Forez

La gare, 63600 Ambert

[info.pleinenature@ambertlivradoisforez.fr](mailto:info.pleinenature@ambertlivradoisforez.fr)

Tel : 04 73 82 00 04

<https://www.ambertvtt.fr/>



## Source



Travel-Plan : DESTINATION GRAND AIR

<http://www.boisnoirs.fr>

# Sur votre chemin...

---



## Chèvre angora (A)

Elevage de chèvre angora route de l'Alleyras

Crédit photo : Mohair des fermes de France

---



## Col du Toutée (B)

Nom : Col de Toutée

Altitude : 996 m

Départ : Cunhlat

Longueur : 5.32 km

Dénivellation : 308 m % Moyen : 5.79 % % Maximal : 7.0 %

Massif : Livradois et Forez

Evadez vous une journée en pleine nature et testez votre équilibre et votre agilité sur des parcours d'aventure dans les arbres, avec pont de singe, saut de tarzan, tyrolienne de 120 m, liane et

autre obstacles à surmonter.

Crédit photo : Cyclocolensolo