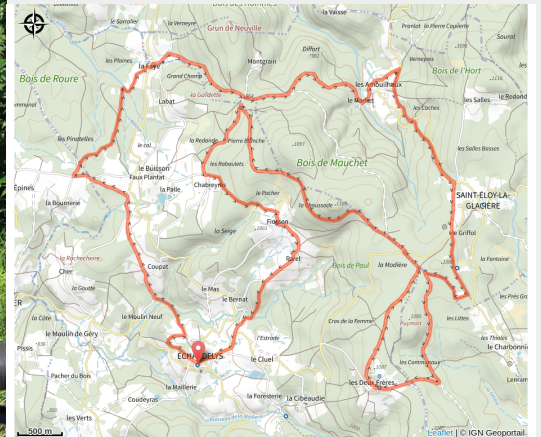


Circuit n°43

Ambert Livradois-Forez - Échandelys



chemin (MDT LF)



Secteur Échandelys

Infos pratiques

Pratique : VTT

Durée : 2 h 30

Longueur : 24.7 km

Dénivelé positif : 504 m

Difficulté : Facile

Type : Boucle

Itinéraire

Départ : Échandelys

Arrivée : Échandelys

Balisage : ▶ Balisage VTT

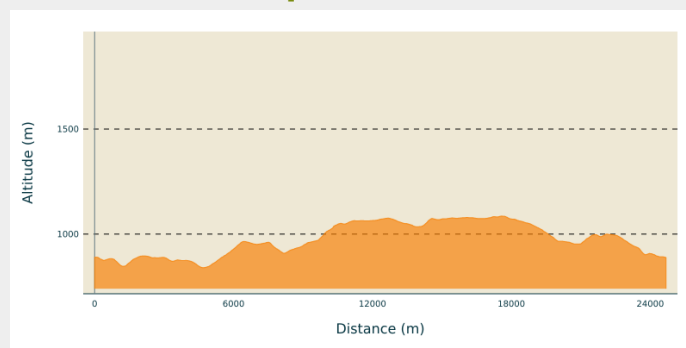
Communes : 1. Échandelys

2. Condat-lès-Montboissier

3. Saint-Éloy-la-Glacière

4. Fournols

Profil altimétrique

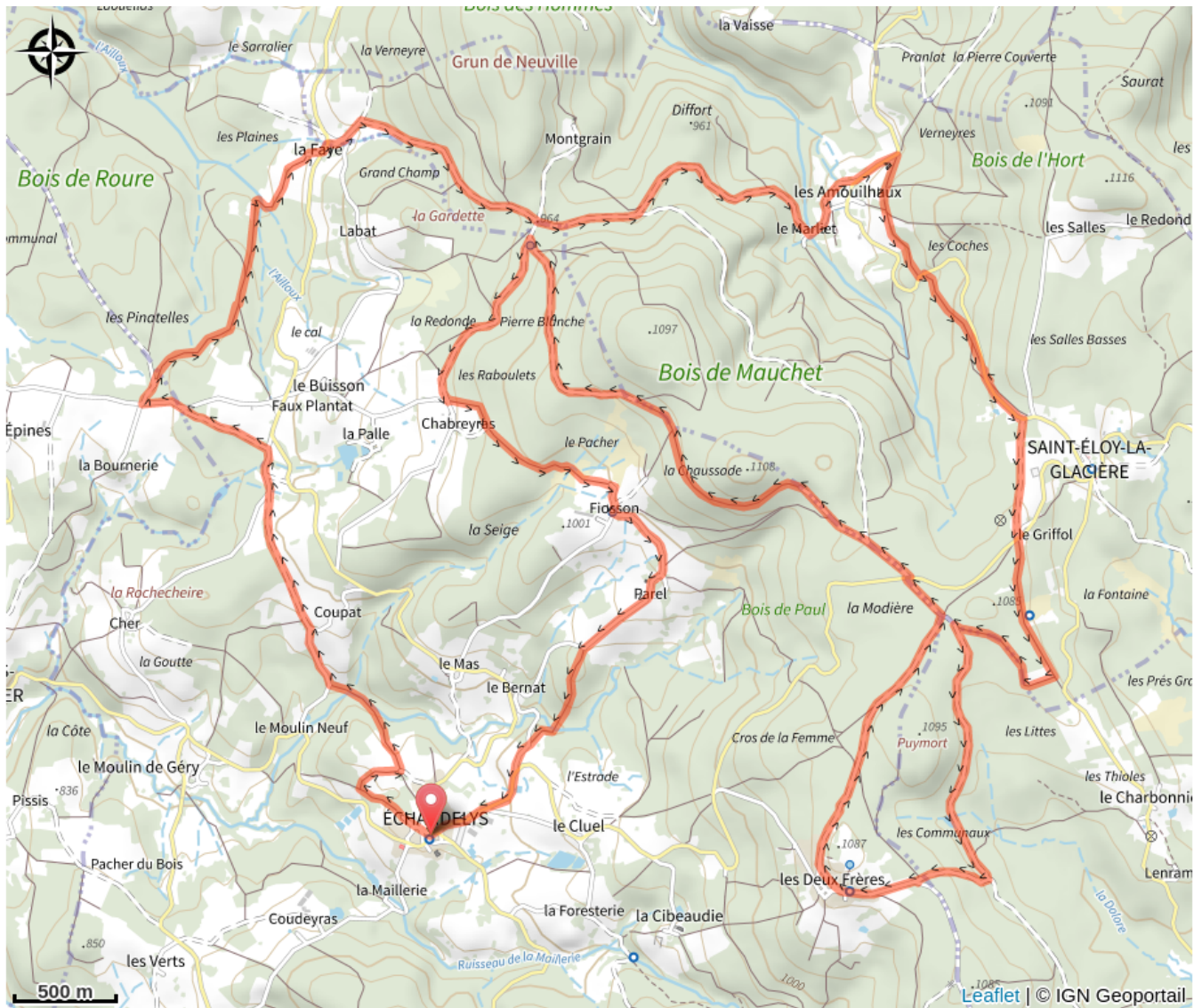


Altitude min 840 m Altitude max 1086 m

Étapes :

1. Liaison Échandelys - St-Amant-Roche-Savine
1.7 km / 42 m D+ / 9 min

Sur votre chemin...



Toutes les infos pratiques

Lieux de renseignement

Espace VTT FFC Ambert-Crêtes du Forez

La gare, 63600 Ambert

info.pleinenature@ambertlivradoisforez.fr

Tel : 04 73 82 00 04

<https://www.ambertvtt.fr/>



Source



Travel-Plan : DESTINATION GRAND AIR

<http://www.boisnoirs.fr>