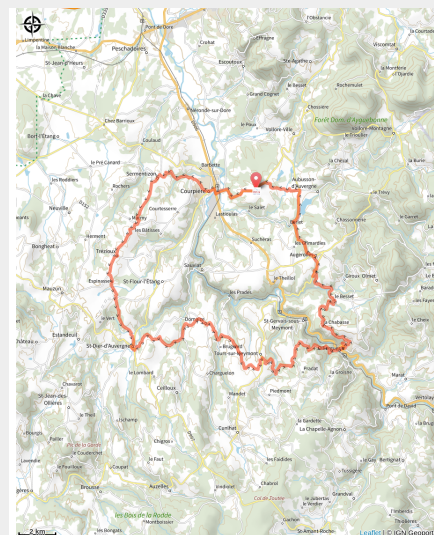


# En passant par Olliergues (circuit route n°15)

Thiers Dore et Montagne - Courpière



(Centre les 4 Vents)



Cette boucle alterne des montées et descentes très accessibles, rarement très longues, ce qui permet de récupérer le plus souvent en profitant des vues sur le Forez et la plaine de Limagne. Un passage à Saint-Dier-d'Auvergne vous permettra de découvrir son ancien prieuré fortifié qui demeure l'un des joyaux de l'art roman en Livradois. Plus tard vous parviendrez à Olliergues, petit bourg dont la situation à cheval sur la vallée très encaissée de la Dore, en a longtemps fait une place stratégique. La restauration récente de ses rues en fait un lieu agréable, surtout l'été lorsqu'on recherche la fraîcheur de la rivière toute proche. Son patrimoine est intéressant, avec son pont médiéval, son église et son château qui abrite un musée des arts et traditions du pays d'Olliergues à découvrir. Mais il existe aussi un patrimoine vivant grâce à la présence de nombreux artisans, presque tous situés sur la D906 à la sortie du bourg en direction d'Ambert. La plupart d'entre eux adhèrent à la Route des Métiers et proposent souvent une découverte gratuite de leur activité. Vous pourrez aussi y acheter des souvenirs très personnalisés.

### Infos pratiques

---

Pratique : Vélo

---

Durée : 4 h

---

Longueur : 58.9 km

---

Dénivelé positif : 1116 m

---

Difficulté : Moyen

---

Type : Boucle

# Itinéraire

**Départ** : Centre nature les 4 Vents

**Arrivée** : Centre nature les 4 Vents

**Communes** : 1. Courpière

2. Sermentizon

3. Trézioux

4. Saint-Dier-d'Auvergne

5. Domaize

6. Tours-sur-Meymont

7. Saint-Gervais-sous-Meymont

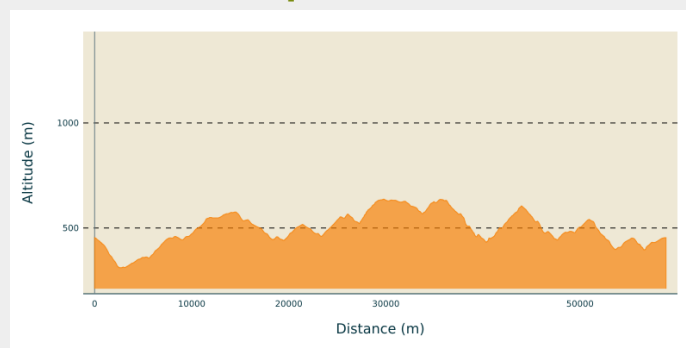
8. Olliergues

9. Augerolles

10. Aubusson-d'Auvergne

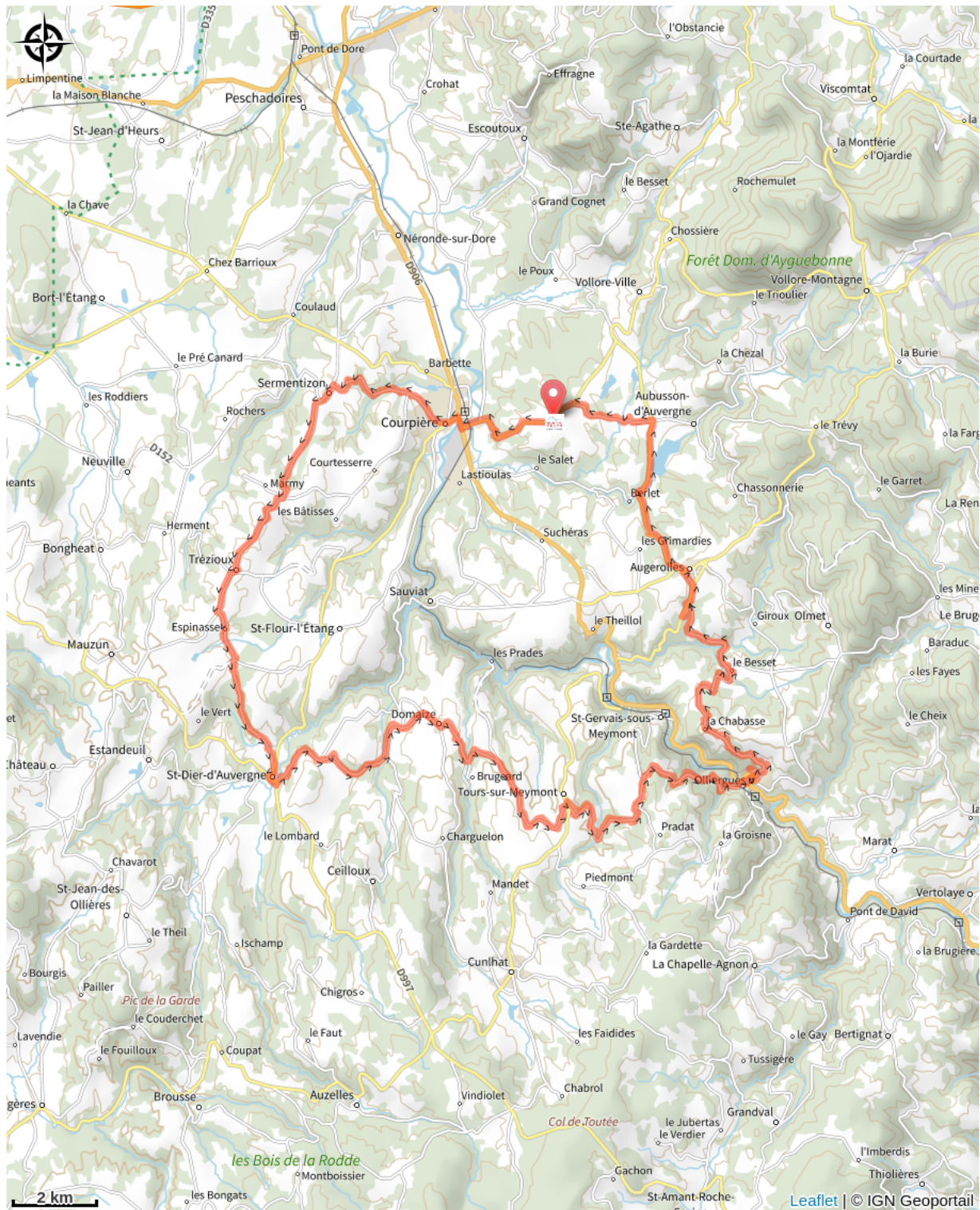
11. Vodable

## Profil altimétrique



Altitude min 311 m Altitude max 637 m

# Sur votre chemin...



# Toutes les infos pratiques

## **Label Territoire Vélo**

Le Parc national est un territoire naturel, ouvert à tous, mais soumis à une réglementation qu'il est utile de connaître pour préparer son séjour.

## **Lieux de renseignement**

### **Centre nature Quatre vents**

77 route de Champblanc - Lieu-dit Les Quatre vents, 63120 Aubusson d'Auvergne

[contact@4vents-auvergne.com](mailto:contact@4vents-auvergne.com)

Tel : 04 73 53 16 94

<https://4vents-auvergne.com/>

