
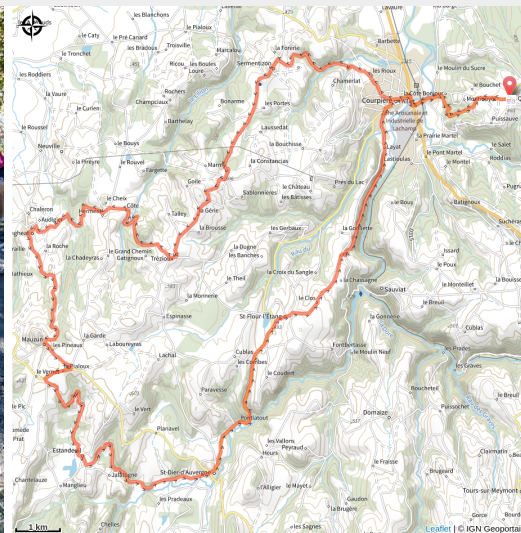


Le château de Mauzun (circuit route n°9)

Thiers Dore et Montagne - Courpière



(Centre les 4 Vents)



Ce circuit, très agréable, vous mènera vers l'imposante forteresse de Mauzun, que l'on aperçoit à l'ouest, depuis le centre cyclotouriste avant d'atteindre St-Dier-d'Auvergne, où vous pourrez admirer la belle église ainsi que l'ancien prieuré fortifié. Après une dernière ascension par St-Flour-l'Etang, vous redescendrez sur Courpière le long des gorges de la Dore, sur "la route des fraises", créée spécifiquement en 1958 pour faciliter le transport des fraises cultivées sur les secteurs de Domaise et de St-Flour-l'Etang vers Courpière alors capitale de la fraise. En effet plus de 200 tonnes de fraises étaient récoltées chaque année dans les années 50. Dix plus tard, ce marché allait fortement décliner face à la concurrence espagnole mais aussi à cause de la dégénérescence de la variété locale « Madame Moutot ».

Infos pratiques

Pratique : Vélo

Durée : 3 h

Longueur : 46.5 km

Dénivelé positif : 795 m

Difficulté : Moyen

Itinéraire

Départ : Centre nature les 4 Vents

Arrivée : Centre nature les 4 Vents

Communes : 1. Courpière

2. Sermentizon

3. Trézioux

4. Bongheat

5. Neuville

6. Mauzun

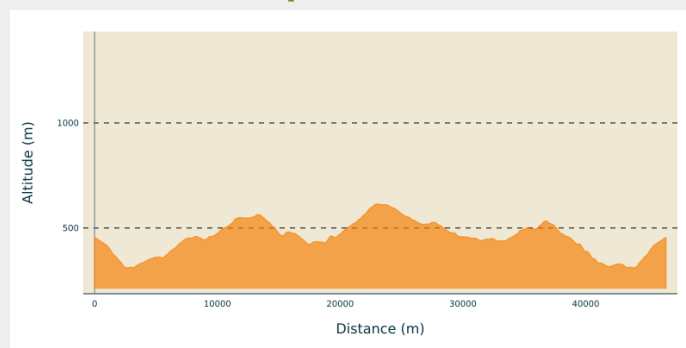
7. Estandeuil

8. Fayet-le-Château

9. Saint-Dier-d'Auvergne

10. Saint-Flour

Profil altimétrique



Altitude min 311 m Altitude max 615 m

Toutes les infos pratiques

Label Territoire Vélo

Le Parc national est un territoire naturel, ouvert à tous, mais soumis à une réglementation qu'il est utile de connaître pour préparer son séjour.

Lieux de renseignement

Centre nature Quatre vents

77 route de Champblanc - Lieu-dit Les Quatre vents, 63120 Aubusson d'Auvergne

contact@4vents-auvergne.com

Tel : 04 73 53 16 94

<https://4vents-auvergne.com/>

