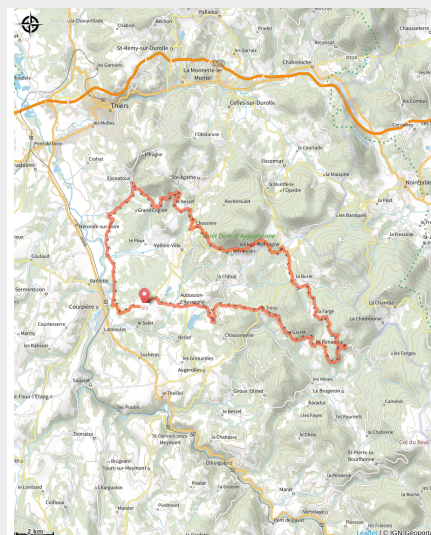


Le Forez (circuit route n°2)

Thiers Dore et Montagne - Courpière



(Centre les 4 Vents)



Au gré des petites routes du Forez, vous découvrirez les panoramas sur Courpière, les vastes pierriers du Grün de Chignore, et une vue imprenable sur le lac d'Aubusson d'Auvergne.

Infos pratiques

Pratique : Vélo

Durée : 3 h 30

Longueur : 53.9 km

Dénivelé positif : 957 m

Difficulté : Moyen

Type : Boucle

Itinéraire

Départ : Centre nature les 4 Vents

Arrivée : Centre nature les 4 Vents

Communes : 1. Courpière

2. Escoutoux

3. Vollore-Ville

4. Sainte-Agathe

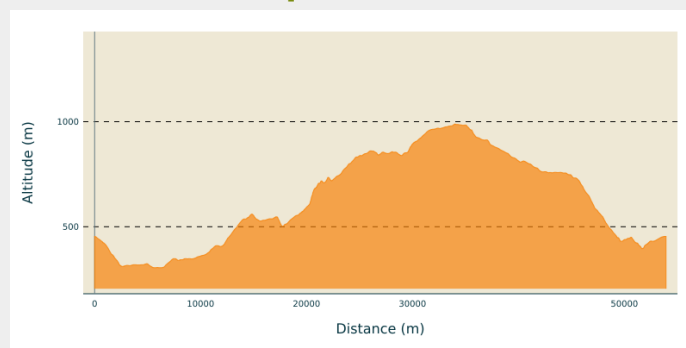
5. Vollore-Montagne

6. Augerolles

7. La Renaudie

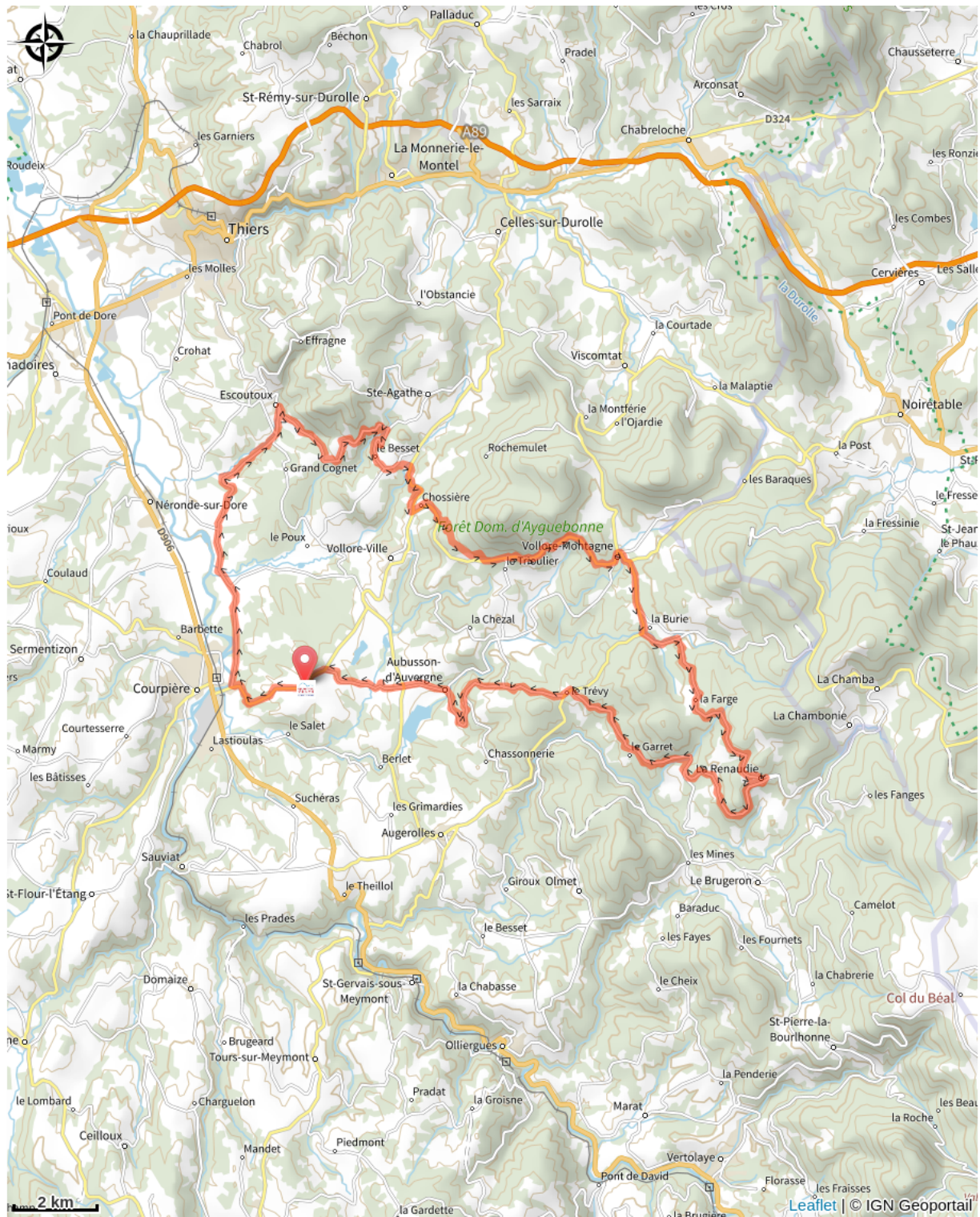
8. Aubusson-d'Auvergne

Profil altimétrique



Altitude min 305 m Altitude max 989 m

Sur votre chemin...



Toutes les infos pratiques

Label Territoire Vélo

Le Parc national est un territoire naturel, ouvert à tous, mais soumis à une réglementation qu'il est utile de connaître pour préparer son séjour.

Lieux de renseignement

Centre nature Quatre vents

77 route de Champblanc - Lieu-dit Les Quatre vents, 63120 Aubusson d'Auvergne

contact@4vents-auvergne.com

Tel : 04 73 53 16 94

<https://4vents-auvergne.com/>

