Entre Dore et Allier (circuit route n°1)

Thiers Dore et Montagne - Courpière

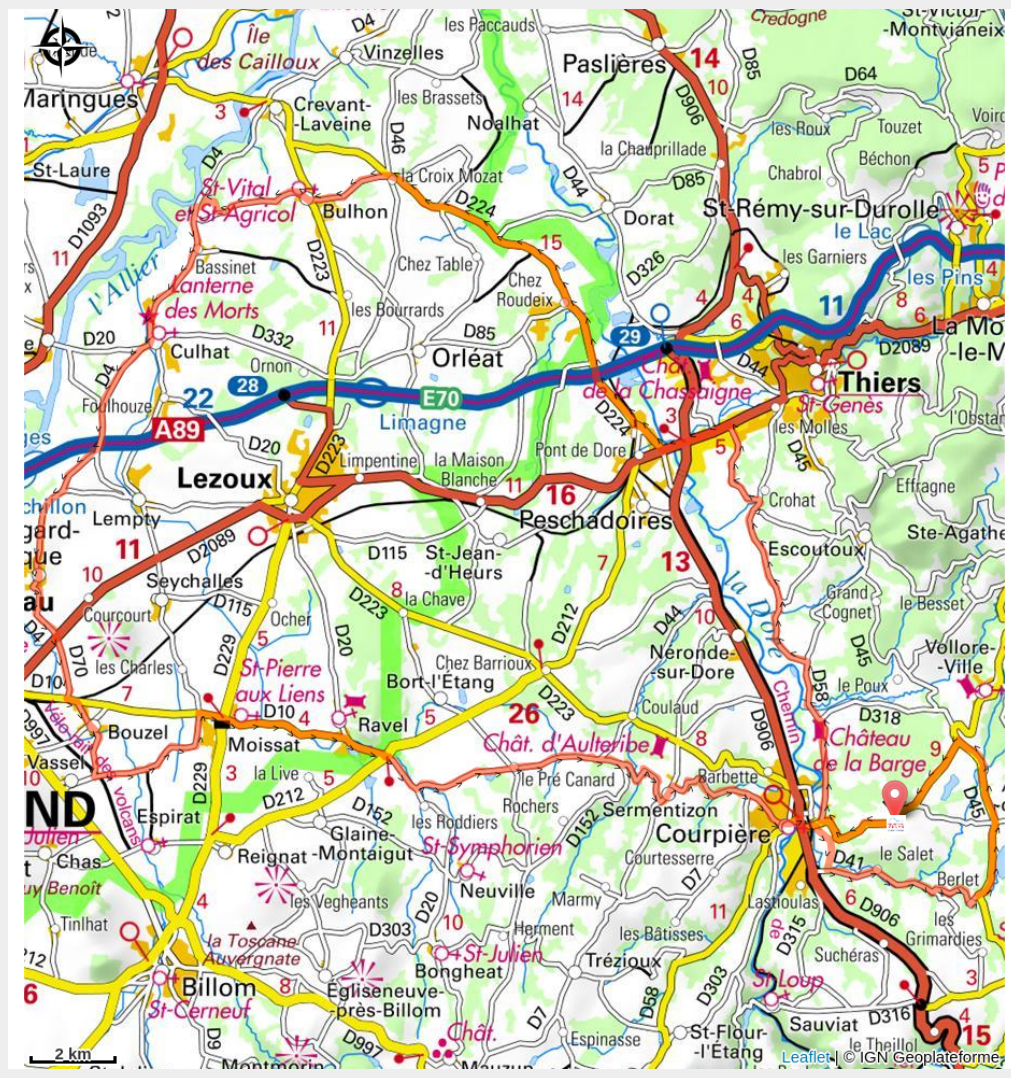

(Centre les 4 Vents)

Voici un circuit qui ne présente aucune difficulté majeure dans la mesure où vous parcourrez la plaine de Limagne peu vallonnée même s'il vous faudra franchir la pointe du Bas-Livradois par Sermentizon. Il constitue un excellent terrain d 'entraînement en début de saison. Bien que ce parcours ne soit pas d'un grand intérêt touristique , vous pourrez malgré tout découvrir une fromagerie à Pont-Astier, faire une pause devant la lanterne des morts de Culhat qui demeure en parfait état de conservation, admirer la vue sur le très joli château de Ravel et plus généralement profiter des nombreux panoramas sur la chaîne
des Puys. Au retour, vous éviterez la côte de Courpière en rentrant par la vallée du Couzon, très bucolique. Et si vous avez un peu de temps,

Infos pratiques

Pratique : Vélo

Durée : 5 h 30

Longueur : 84.2 km

Dénivelé positif : 747 m

Difficulté : Moyen

Type : Boucle

profitez-en pour découvrir le lac d’Aubusson à proximité immédiate du circuit.

Itinéraire

Départ : Centre nature les 4 Vents
Arrivée : Centre nature les 4 Vents
Communes : 1. Courpière
2. Escoutoux
3. Thiers
4. Peschadoires
5. Orléat
6. Dorat
7. Crevant-Laveine
8. Bulhon
9. Culhat
10. Lempty
11. Beauregard-l'Évêque
12. Bouzel
13. Vertaizon
14. Vassel
15. Espirat
16. Moissat
17. Ravel
18. Bort-l'Étang
19. Neuville
20. Sermentizon
21. Aubusson-d'Auvergne
22. Vollore-Ville

Profil altimétrique

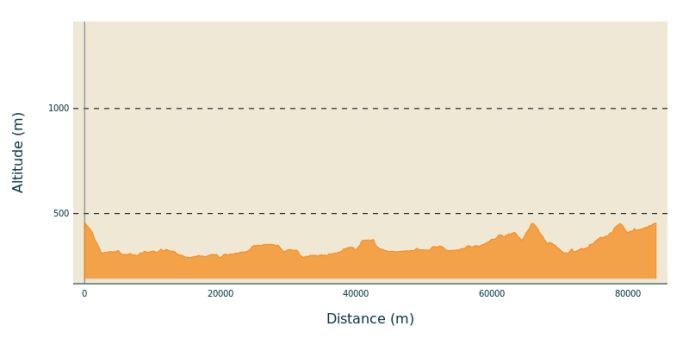

Altitude min 290 m Altitude max 455 m

Sur votre chemin…

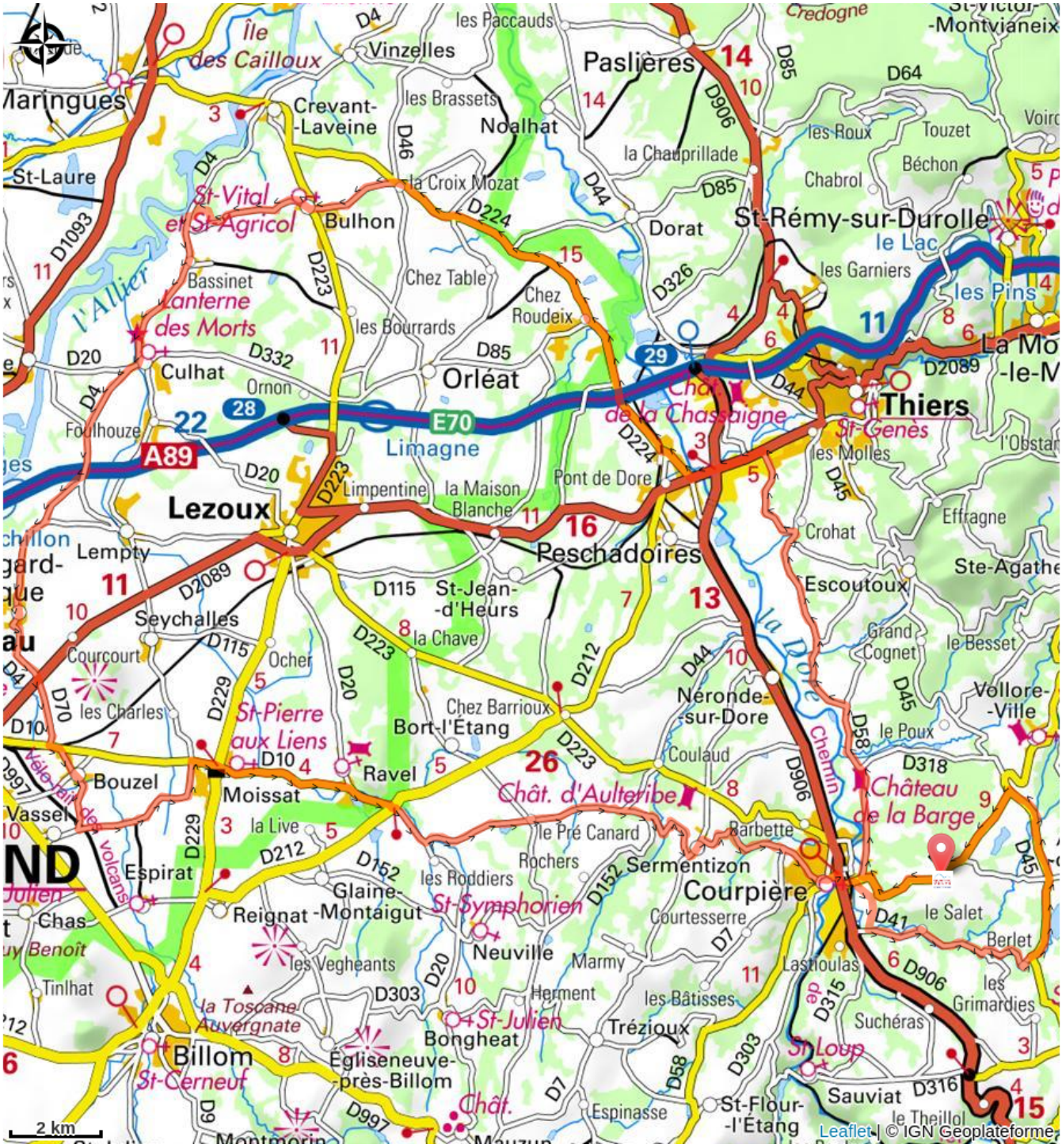

Toutes les infos pratiques

Label Territoire Vélo

Le Parc national est un territoire naturel, ouvert à tous, mais soumis à une réglementation qu’il est utile de connaître pour préparer son séjour.

Lieux de renseignement

Centre nature Quatre vents
77 route de Champblanc - Lieu-dit Les Quatre vents, 63120 Aubusson d'Auvergne

contact@4vents-auvergne.com
Tel : 04 73 53 16 94
https://4vents-auvergne.com/