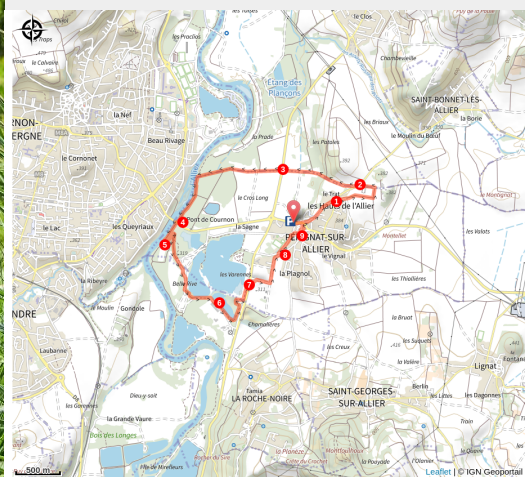


Pérignat-ès-Allier, Paysages empreints du passé antique et médiéval

Billom Communauté - Pérignat-sur-Allier



Étangs de l'Écopôle du Val d'Allier (David Frobert)



Pérignat-ès-Allier, village plus que millénaire, vous accueille. Installée à proximité de l'Allier, la commune garde des traces des époques gallo-romaine et médiévale qui sont aujourd'hui à découvrir lors d'un parcours à travers le patrimoine bâti et le patrimoine naturel.

Infos pratiques

Pratique : Pédestre

Durée : 2 h 30

Longueur : 7.8 km

Dénivelé positif : 65 m

Difficulté : Facile


Type : Boucle

Thématiques : Artisanat et saveurs, Eaux et rivières, Patrimoine culturel, Patrimoine naturel

Itinéraire

Départ : Pérignat-ès-Allier

Arrivée : Pérignat-ès-Allier

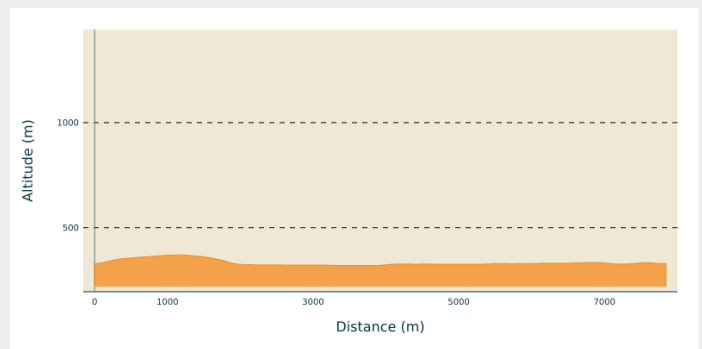
Balisage :  signalétique Pérignat-ès-Allier

Communes : 1. Pérignat-sur-Allier

2. Mezel

3. La Roche-Noire

Profil altimétrique



Altitude min 319 m Altitude max 370 m

Départ : Du panneau de départ, suivre l'avenue de l'Allier à droite en direction du centre bourg. 100 m plus loin, au carrefour de la mairie, tourner à gauche, puis immédiatement à droite rue St-Laurent. Remonter la ruelle jusqu'à déboucher sur une route. La suivre à gauche sur 250 m jusqu'au rondpoint.

1. Continuer en face, rue du château d'eau, en traversant un lotissement. Quitter alors la route à gauche dans le virage en poursuivant sur un chemin à travers champs. 300 m après, au T partir à gauche. A l'autre intersection, obliquer à gauche en longeant le cimetière des Combes (**panneaux Lecture de paysage et La voie romaine**).

2. A la D81, traverser et poursuivre sur la Voie Romaine (prudence). Continuer pendant 900 m en ignorant toutes les autres voies (vues sur le Puy-de-Dôme, le Sancy et Cournon-d'Auvergne) (**panneau La rase du lutin**).

3. A la D1, traverser en face (prudence) et poursuivre jusqu'à l'orée d'un bois (**panneaux L'église fortifiée et Le puy de Mur, un site préhistorique**). Continuer tout droit en ignorant les deux chemins partant à gauche pour arriver jusqu'à l'Allier. Prendre à gauche sur le sentier et continuer sur 600 m en longeant les berges (**panneau L'Allier et ses voies de communication**).

4. En vue du pont de Cournon, passer à droite sous le pont et continuer le long des berges pour entrer dans l'Écopôle du val d'Allier.

5. 250 m plus loin virer à gauche en continuant sur un chemin qui marque une boucle avant de rejoindre une ancienne gravière sur la gauche. 400 m plus loin, aux anciennes marches du château disparu de Bellerive, monter à gauche et suivre le sentier en hauteur. Redescendre plus loin sur un chemin qu'il faut suivre à gauche jusqu'au belvédère (à gauche, accès à un observatoire). Continuer à droite jusqu'à l'usine.

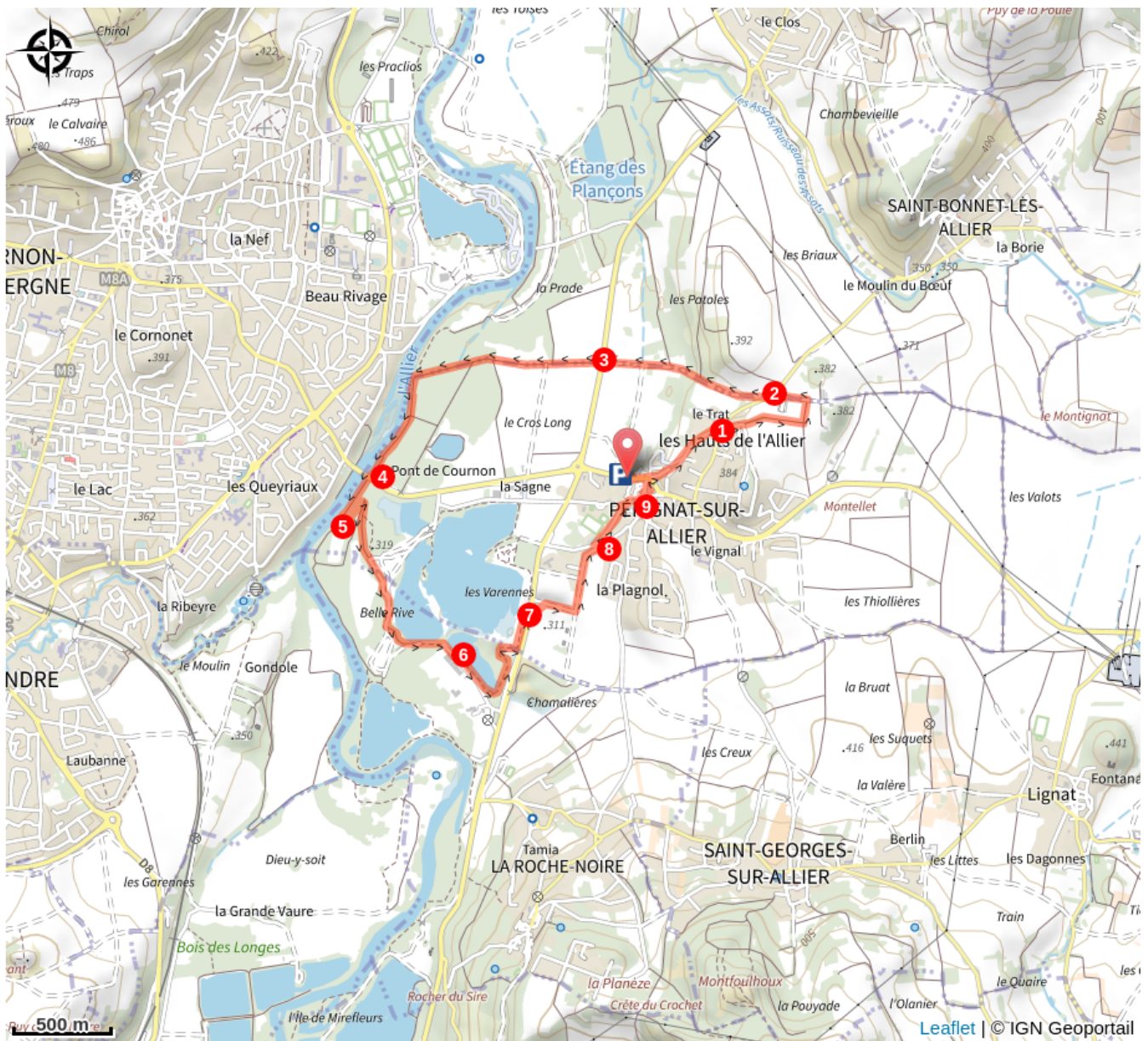
6. Quitter alors la route à gauche et descendre en contrebas au bord de l'étang pour en faire le tour au pied d'une haute butte. 250 m plus loin, monter les escaliers à droite jusqu'à un second observatoire. Tourner alors à droite en direction de la route. Peu avant, virer à gauche et la longer sur 250 m.

7. Passer sous la D1 par le passage souterrain, virer à gauche au terrain vague, et emprunter un chemin à travers champs à droite (**panneau Une nécropole de tombes à incinération**) . Au T, obliquer à gauche sur un chemin qui se transforme en route en traversant un lotissement.

8. 100 m après le virage, descendre à gauche puis immédiatement à droite en passant devant le gymnase et les tennis. Poursuivre jusqu'à déboucher à un carrefour. Monter en face rue des Charmes puis, virer à droite quartier du Torrail.

9. Continuer ensuite à gauche et passer sous la porte de la solidarité pour arriver à l'église. En faire le tour par la droite (**panneau Le fort villageois et les loges**). Poursuivre alors à droite, passer devant la mairie pour rejoindre l'avenue de l'Allier. Virer à gauche pour retrouver le point de départ.

Sur votre chemin...



Toutes les infos pratiques

Recommandations


Suivre la signalétique bleue

Comment venir ?

Parking conseillé

Parking à proximité du départ

Source



Balades et randonnées en Pays de Billom