
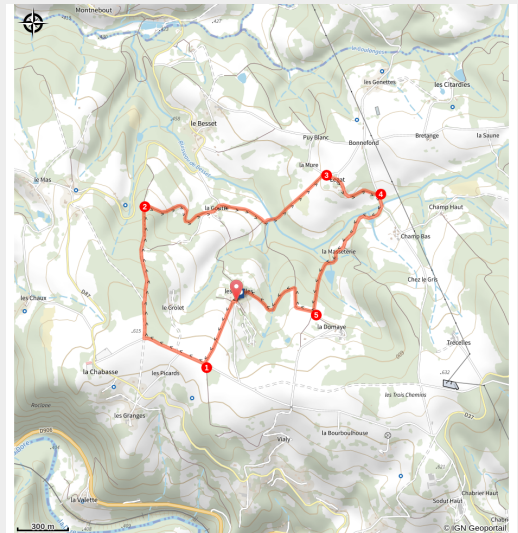


Les Chelles

Ambert Livradois-Forez - Olliergues



Vue sur Pierre sur Haute



Olliergues

D'Olliergues, bourg niché dans un ancien méandre de la Dore, on retiendra son château du XVème siècle dominant le bourg. On appréciera l'église Notre Dame du XIVème siècle de style gothique avec son fin clocher de bois. On parcourra le bourg pour y découvrir ses vestiges médiévaux : le pont médiéval avec ses 3 arches inégales et surtout la rue du pavé avec sa maison à pans de bois, ses tours d'escalier, sa fontaine, sa croix, ses écussons sculptés. Enfin on prendra le temps de visiter le musée des Métiers et Traditions du Pays d'Olliergues situé dans le château et qui présente une collection d'outils et de machines utilisés au cours des siècles passés.

Infos pratiques

Pratique : Pédestre

Durée : 1 h 30

Longueur : 5.2 km

Dénivelé positif : 161 m

Difficulté : Très facile

Type : Boucle

Thématiques : Panorama, Patrimoine naturel

Itinéraire

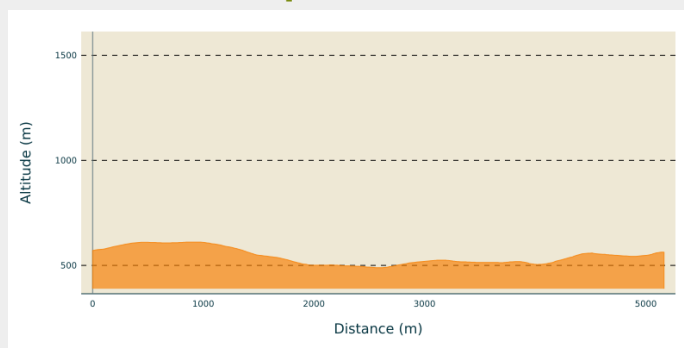
Départ : Les Chelles

Arrivée : Les Chelles

Balisage : — Balisage Bleu (PR)

Communes : 1. Olliergues

Profil altimétrique



Altitude min 489 m Altitude max 611 m

Départ : Depuis le bourg des Chelles et face au camping, descendre et prendre à gauche la ruelle qui devient chemin. Il remonte sur 400 m jusqu'à la route (à gauche, vue sur Pierre-sur-Haute et Peyre-Mayou).

1. Tourner à droite et suivre la route sur 400 m jusqu'à une croisée de chemins (à gauche, aller-retour jusqu'à l'église de la Chabasse). Continuer à droite sur le chemin descendant. A la fourche, poursuivre à droite.

2. A l'intersection, bifurquer à droite sur le chemin herbeux entre les arbres. Il mène jusqu'à la Goutte (à gauche, vue sur Olmet et plus loin le château de la Faye). Suivre à gauche la route puis la quitter à droite dans le virage pour un chemin descendant lentement à un ruisseau. Délaisser les 2 chemins à droite pour franchir à gauche le pont du ruisseau de Besset. Le chemin remonte lentement jusqu'à une route.

3. Virer à droite et traverser Legat, toujours à droite. La route devient chemin en traversant un hameau.

4. A l'intersection avec la route, bifurquer à droite puis de nouveau à droite 80 m plus loin pour rejoindre le hameau de la Masseterie. Continuer à droite par un chemin qui descend puis monte à travers bois.

5. A la croisée des chemins, tourner à droite puis de nouveau à droite en descente. Délaisser le chemin descendant en face pour partir à gauche et rejoindre le hameau des Chelles et le départ.

Sur votre chemin...



Toutes les infos pratiques

Comment venir ?


Accès routier

Depuis le bourg d'Olliergues, suivre la D87 en direction de la Chabasse et du camping des Chelles. Le départ se trouve à l'entrée du bourg.

Parking conseillé

Dans le bourg des Chelles

Source



Balades et randonnées en Pays d'Olliergues