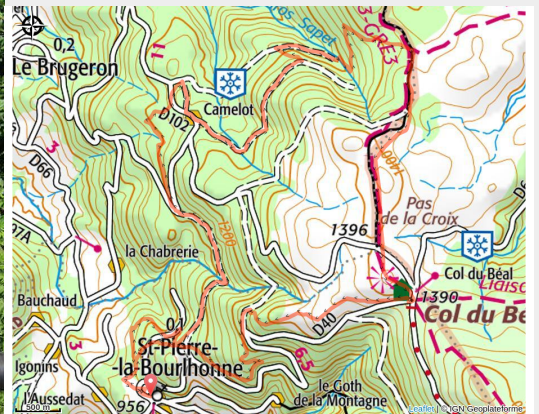


Circuit n°16 Col du Beal

Ambert Livradois-Forez - Saint-Pierre-la-Bourlhonne



A VTT (MDT LF)



Infos pratiques

Pratique : VTT

Durée : 2 h 30

Longueur : 21.1 km

Dénivelé positif : 641 m

Difficulté : Difficile

Type : Boucle

Itinéraire

Départ : Saint-Pierre la Bourlhonne

Arrivée : Saint-Pierre la Bourlhonne

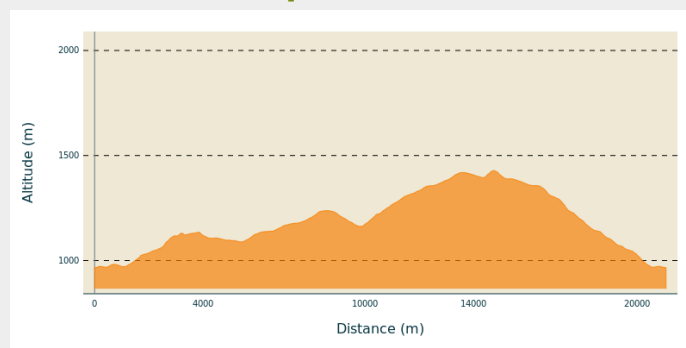
Balisage : ▶ Balisage VTT

Communes : 1. Saint-Pierre-la-Bourlhonne

2. Le Brugeron

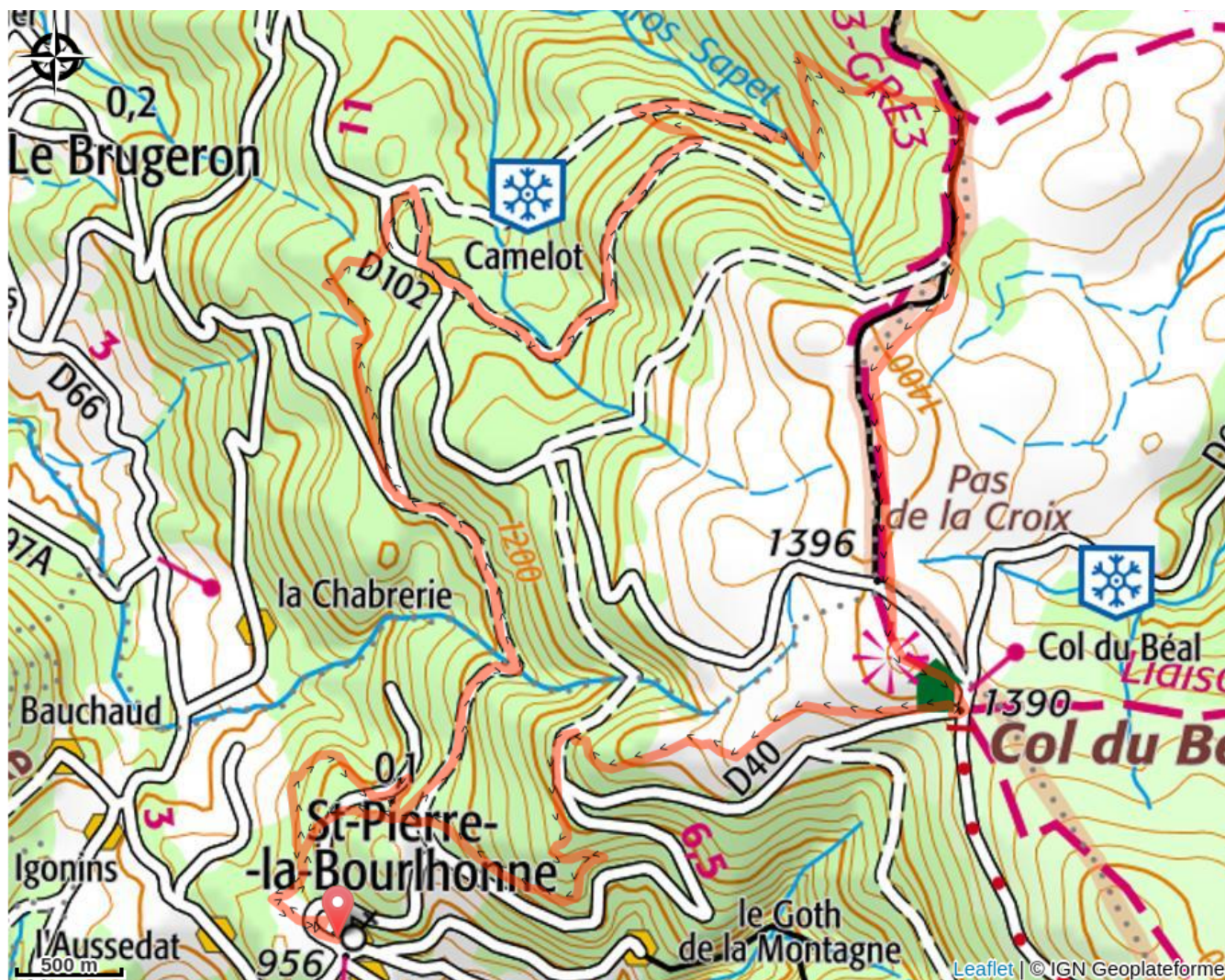
3. Chalmazel-Jeansagnière

Profil altimétrique



Altitude min 966 m Altitude max 1428 m

Sur votre chemin...



Toutes les infos pratiques

i Lieux de renseignement

Espace VTT FFC Ambert Livradois-Forez

15 rue du 11 novembre, 63600 Ambert

arnaud.poire@ambertlivradoisforez.fr

Tel : 04 73 72 71 40

<https://www.ambertvtt.fr/>

