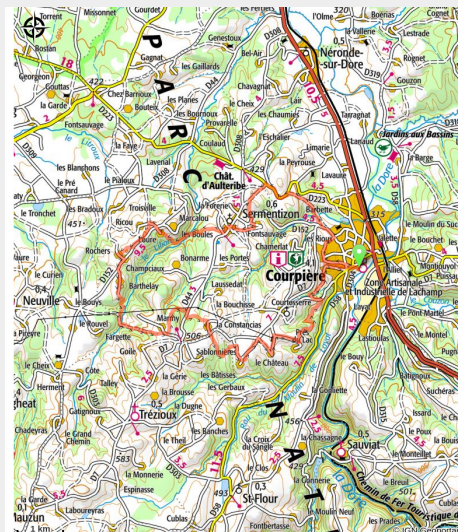


La vallée du Lilion (circuit n°11)

Thiers Dore et Montagne - Courpière



chemin (Maison du Tourisme)



Ce circuit balisé très vallonné permet de découvrir le joli vallon du Lilion sur le secteur de Sermentizon. Sur sa partie ouest, ce circuit permet aussi de profiter de très beaux panoramas sur les volcans d'Auvergne.

Infos pratiques

Pratique : VTT

Durée : 2 h 30

Longueur : 21.5 km

Dénivelé positif : 521 m

Difficulté : Difficile

Type : Boucle

Itinéraire

Départ : Courpière

Arrivée : Courpière

Balisage : ► Balisage VTT

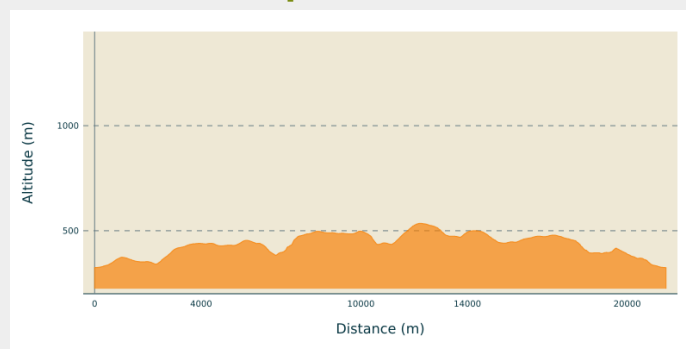
Communes : 1. Courpière

2. Sermentizon

3. Neuville

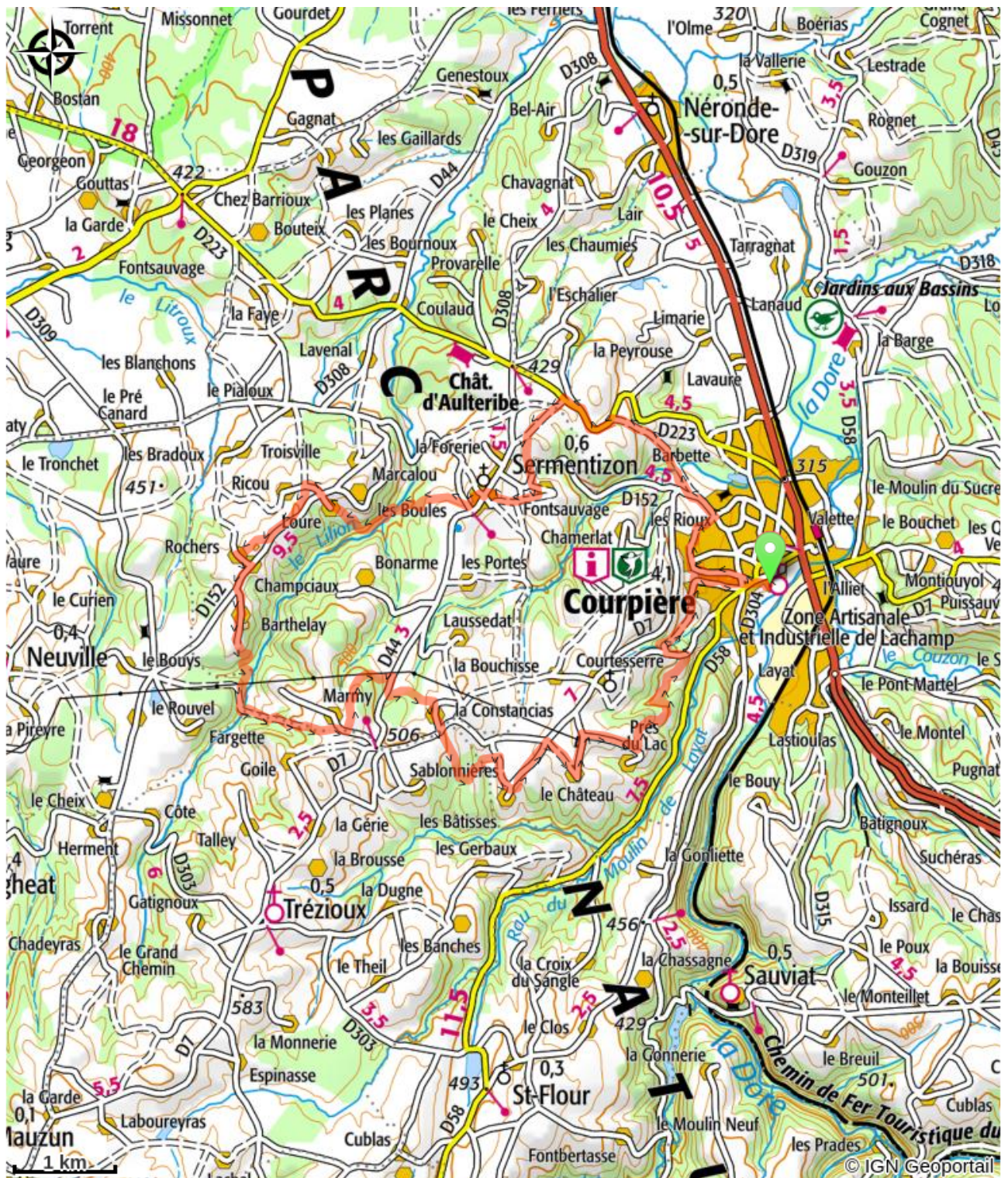
4. Trézioux

Profil altimétrique



Altitude min 324 m Altitude max 535 m

Sur votre chemin...



Toutes les infos pratiques

Lieux de renseignement

Centre nature Quatre vents

77 route de Champblanc - Lieu-dit Les
Quatre vents, 63120 Aubusson
d'Auvergne

contact@4vents-auvergne.com

Tel : 04 73 53 16 94

<https://4vents-auvergne.com/>