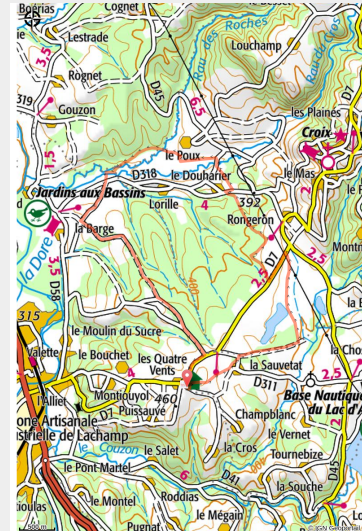


Les gués du Cros (circuit n°6)

Thiers Dore et Montagne - Aubusson-d'Auvergne



chemin (Maison du Tourisme)



Petite boucle balisée qui fait le tour des bois de la Plaine, permettant de profiter d'une très belle vue sur le château de Vollore autrefois propriété du célèbre Général de la Fayette et dont les descendants qui habitent toujours le château proposent la visite en période estivale (ou sur réservation le reste de l'année pour les groupes). Ce circuit franchit plus loin 3 gués avant de remonter vers le plateau des Quatre Vents.

Infos pratiques

Pratique : VTT

Durée : 1 h 30

Longueur : 12.6 km

Dénivelé positif : 186 m

Difficulté : Difficile

Type : Boucle

Itinéraire

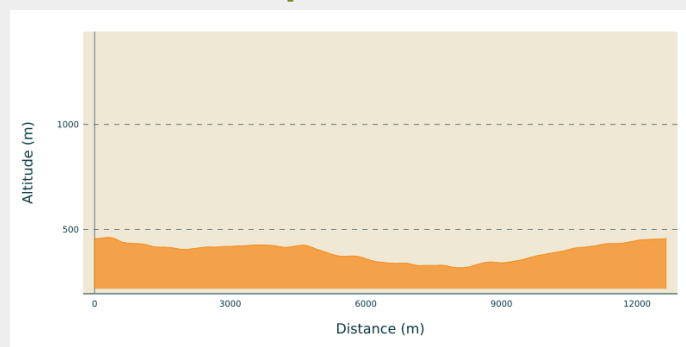
Départ : Centre nature des 4 vents
(Aubusson d'Auvergne)

Arrivée : Centre nature des 4 vents
(Aubusson d'Auvergne)

Balisage : ▶ Balisage VTT

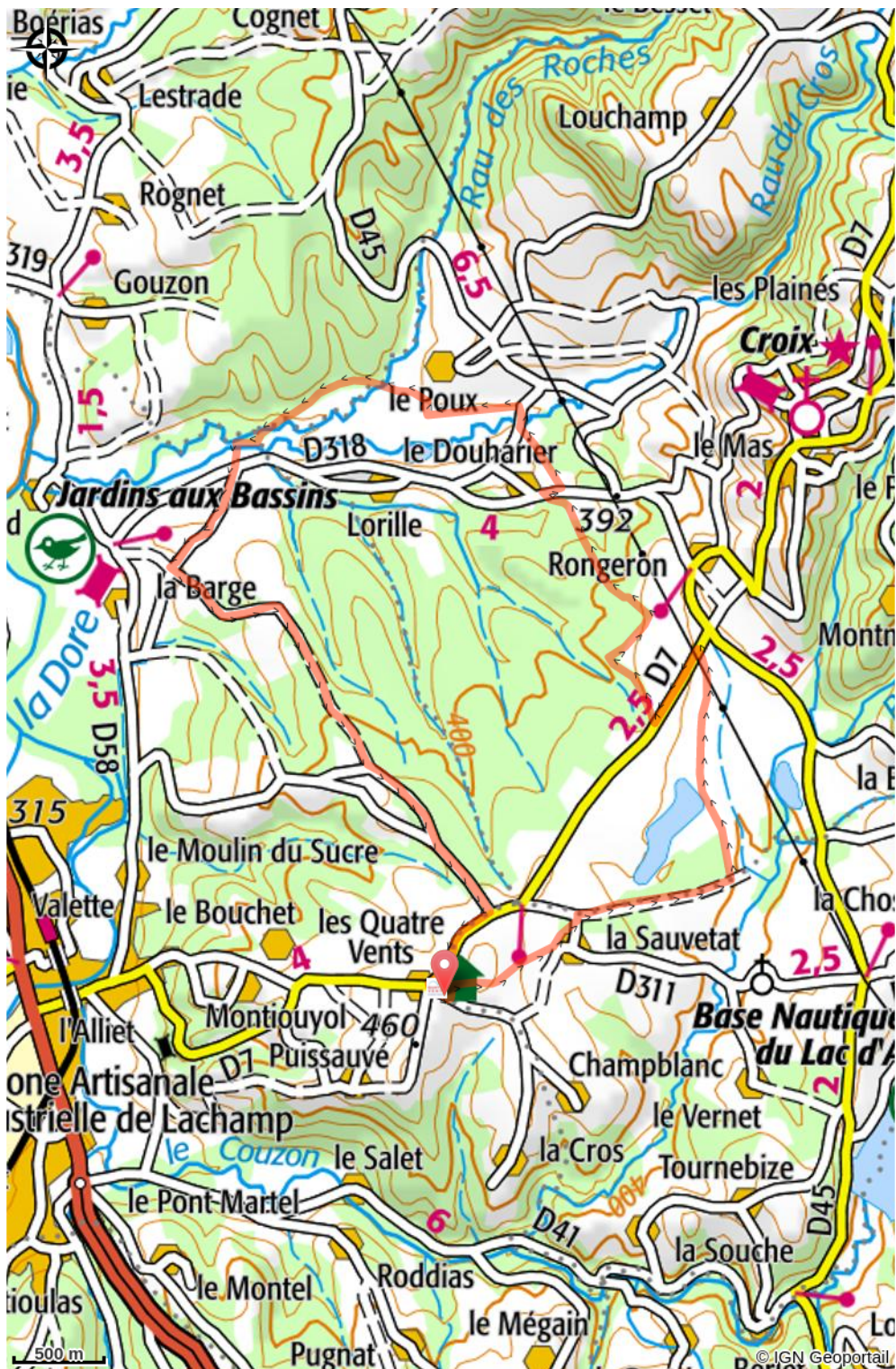
Communes : 1. Aubusson-d'Auvergne
2. Courpière
3. Vodable-Ville
4. Escoutoux

Profil altimétrique



Altitude min 318 m Altitude max 462 m

Sur votre chemin...



Toutes les infos pratiques

Lieux de renseignement

Centre nature Quatre vents

77 route de Champblanc - Lieu-dit Les
Quatre vents, 63120 Aubusson
d'Auvergne

contact@4vents-auvergne.com

Tel : 04 73 53 16 94

<https://4vents-auvergne.com/>