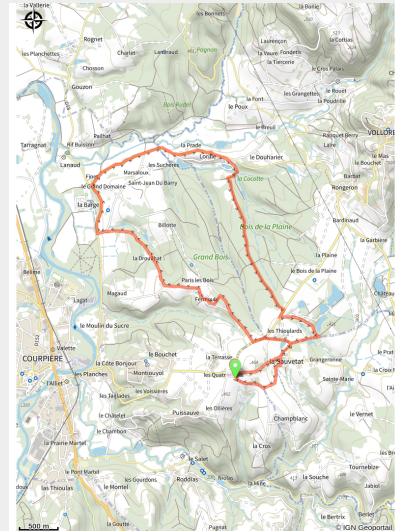


Le château de la Barge (circuit n°4)

Thiers Dore et Montagne - Courpière



chemin (Maison du Tourisme)



Cette boucle balisée permet de rejoindre le château de la Barge par des chemins et des pistes sans difficulté technique (hormis éventuellement la première descente au départ du centre nature). Attention le château de la Barge est une propriété privée qui propose la visite de sa très jolie chapelle et de ses jardins uniquement en saison estivale ou sur demande préalable pour les groupes. Au retour on remonte par un long chemin qui traverse les bois de la plaine.

Infos pratiques

Pratique : VTT

Durée : 1 h 30

Longueur : 12.1 km

Dénivelé positif : 186 m

Difficulté : Facile

Type : Boucle

Itinéraire

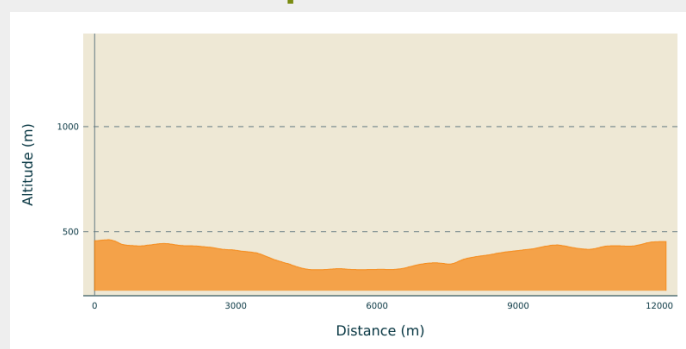
Départ : Centre nature des 4 vents
(Aubusson d'Auvergne)

Arrivée : Centre nature des 4 vents
(Aubusson d'Auvergne)

Balisage : ▶ Balisage VTT

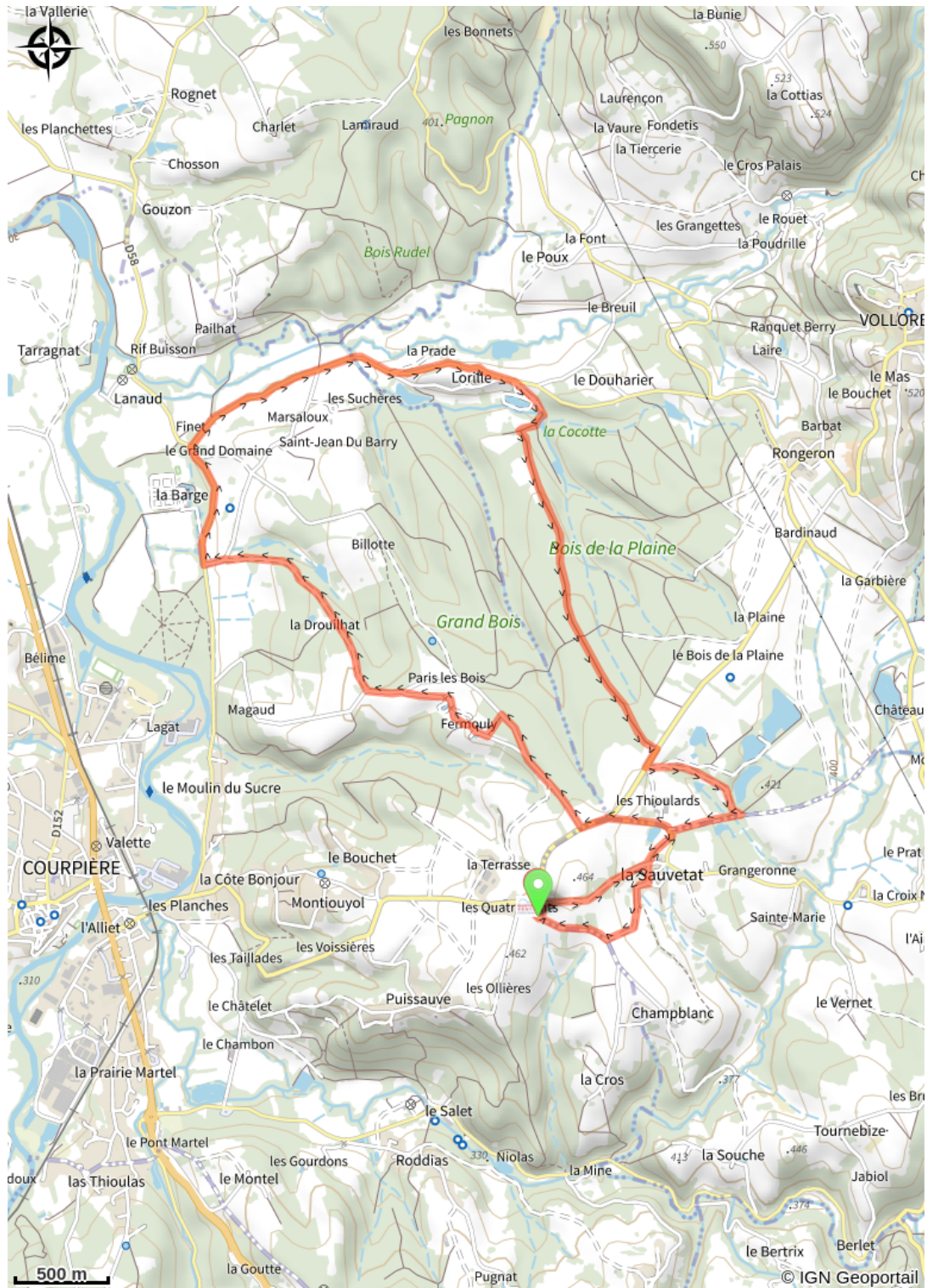
Communes : 1. Courpière
2. Aubusson-d'Auvergne
3. Vodable-Ville

Profil altimétrique



Altitude min 319 m Altitude max 462 m

Sur votre chemin...



Toutes les infos pratiques

Lieux de renseignement

Centre nature Quatre vents

77 route de Champblanc - Lieu-dit Les
Quatre vents, 63120 Aubusson
d'Auvergne

contact@4vents-auvergne.com

Tel : 04 73 53 16 94

<https://4vents-auvergne.com/>