
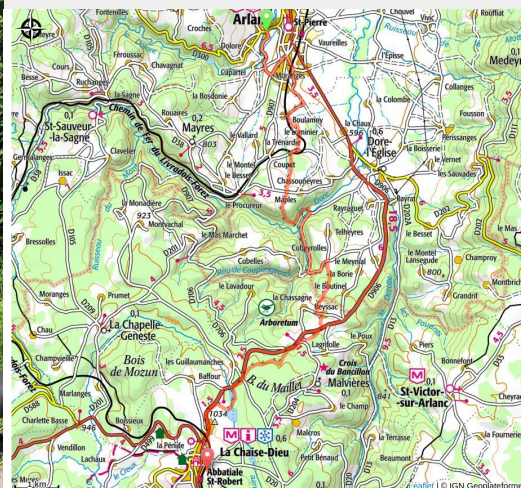


# Circuit n°38 Aller/retour à La Chaise Dieu

Ambert Livradois-Forez - Arlanc



chemin (MDT LF)



## Infos pratiques

Pratique : VTT

Durée : 3 h

Longueur : 17.3 km

Dénivelé positif : 662 m

Difficulté : Très difficile

Type : Boucle

# Itinéraire

**Départ** : Arlanc, plan d'eau

**Arrivée** : Arlanc, plan d'eau

**Balisage** : ▶ Balisage VTT

**Communes** : 1. Arlanc

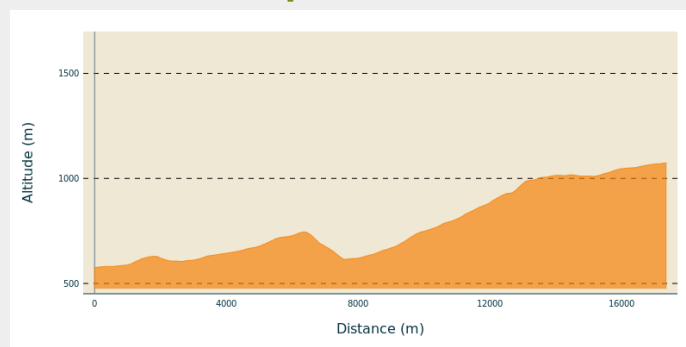
2. Mayres

3. Dore-l'Église

4. Malvières

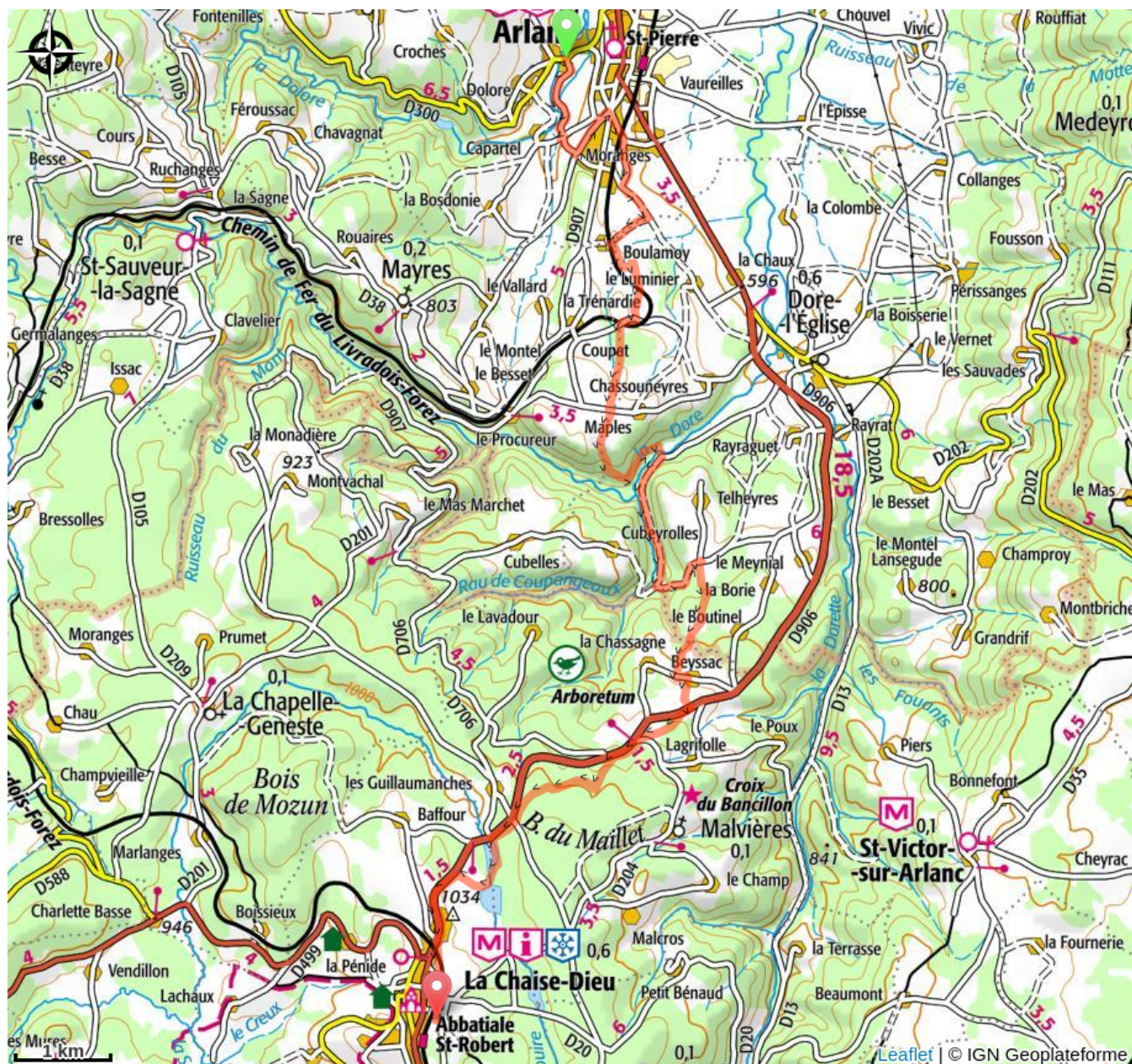
5. La Chaise-Dieu

## Profil altimétrique



Altitude min 575 m Altitude max 1074 m

# Sur votre chemin...



# Toutes les infos pratiques

## Lieux de renseignement

### Espace VTT FFC Ambert Livradois-Forez

15 rue du 11 novembre, 63600 Ambert

arnaud.poire@ambertlivradoisforez.fr

Tel : 04 73 72 71 40

<https://www.ambertvtt.fr/>

## Source



Travel-Plan : DESTINATION GRAND AIR

<https://destinationgrandair.com/>