
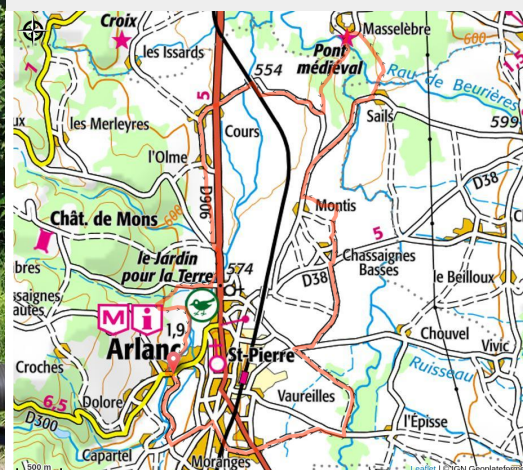


Circuit n°36 Le Tour d'Arlanc

Ambert Livradois-Forez - Arlanc



chemin (MDT LF)



Infos pratiques

Pratique : VTT

Durée : 3 h

Longueur : 17.1 km

Dénivelé positif : 184 m

Difficulté : Très facile

Type : Boucle

Accessibilité : En famille

Itinéraire

Départ : Arlanc (Base de loisirs)

Arrivée : Arlanc (Base de loisirs)

Balisage : ▶ Balisage VTT

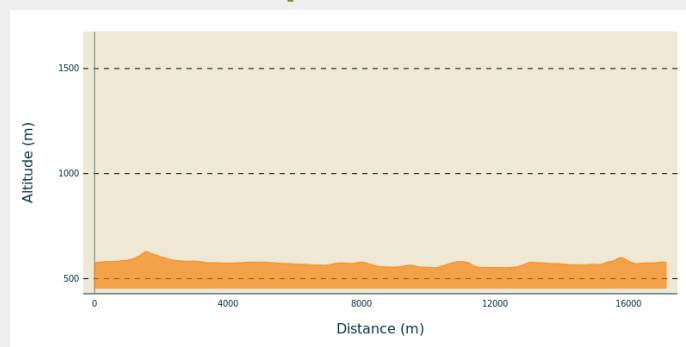
Communes : 1. Arlanc

2. Beurières

3. Chaumont-le-Bourg

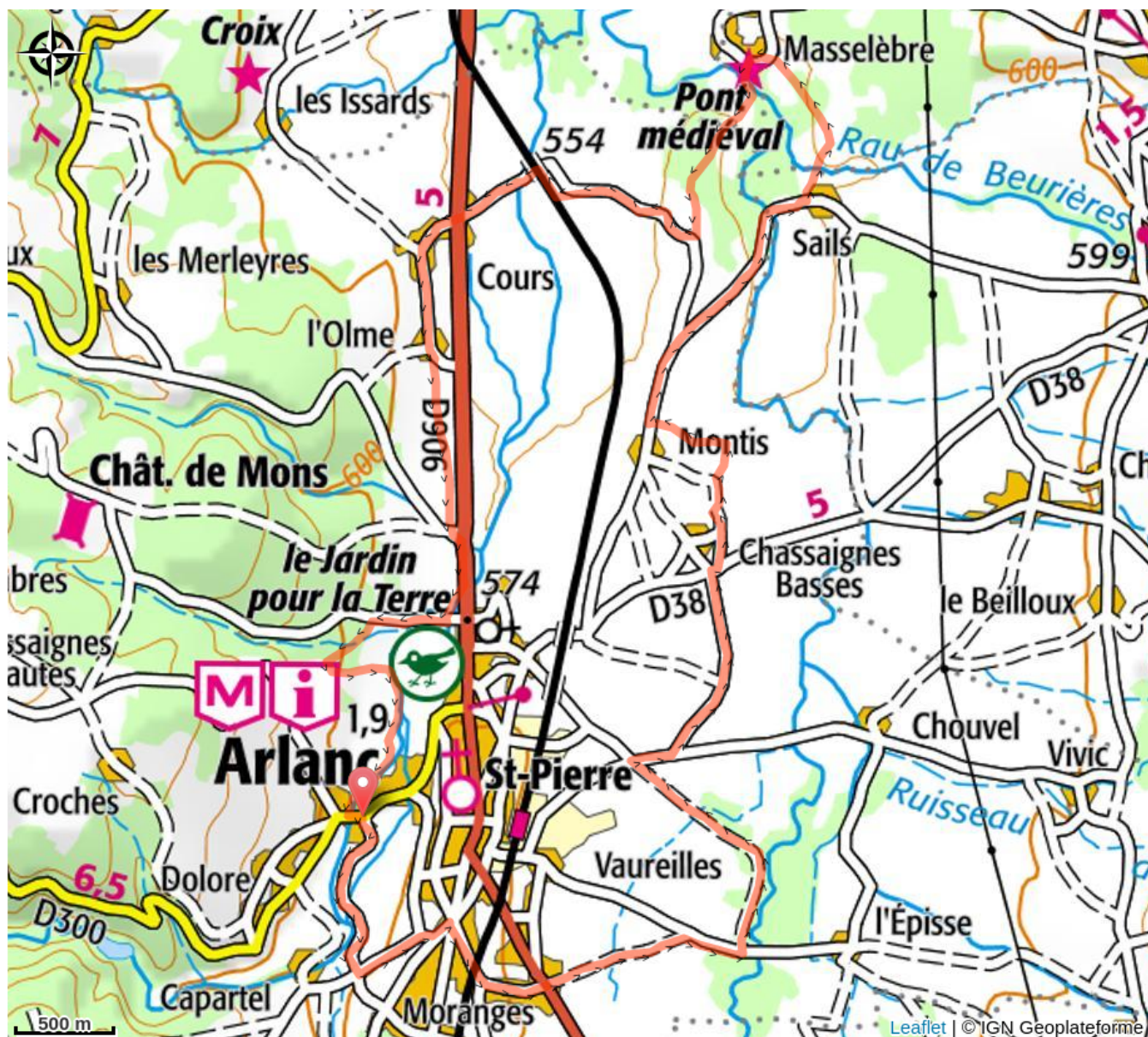
4. Marsac-en-Livradois

Profil altimétrique




Altitude min 552 m Altitude max 629 m

Sur votre chemin...



Toutes les infos pratiques

Accessibilité

 En famille

Lieux de renseignement

Espace VTT FFC Ambert Livradois-Forez

15 rue du 11 novembre, 63600 Ambert

arnaud.poire@ambertlivradoisforez.fr

Tel : 04 73 72 71 40

<https://www.ambertvtt.fr/>

Source



Travel-Plan : DESTINATION GRAND AIR

<https://destinationgrandair.com/>