
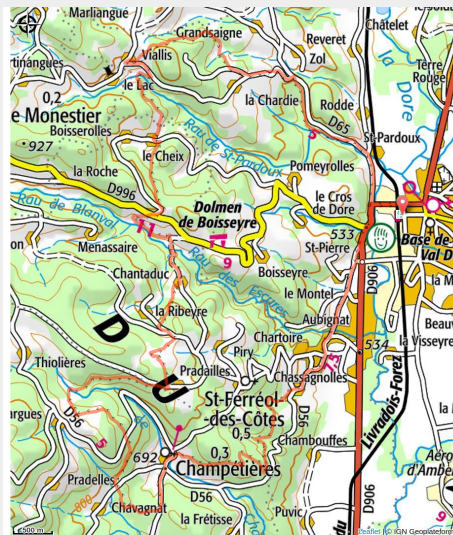


# Circuit n°29 Les côtes du Livradois

Ambert Livradois-Forez - Ambert



chemin (MDT LF)



## Infos pratiques

Pratique : VTT

Durée : 2 h 30

Longueur : 24.8 km

Dénivelé positif : 678 m

Difficulté : Difficile

Type : Boucle

# Itinéraire

**Départ** : Ambert (La gare)

**Arrivée** : Ambert (La Gare)

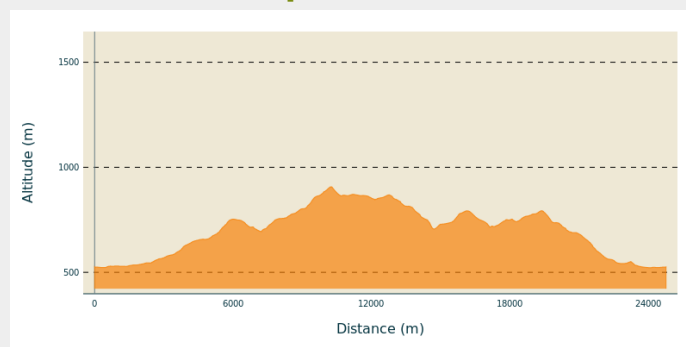
**Balisage** : ► Balisage VTT

**Communes** : 1. Ambert

2. Saint-Ferréol-des-Côtes

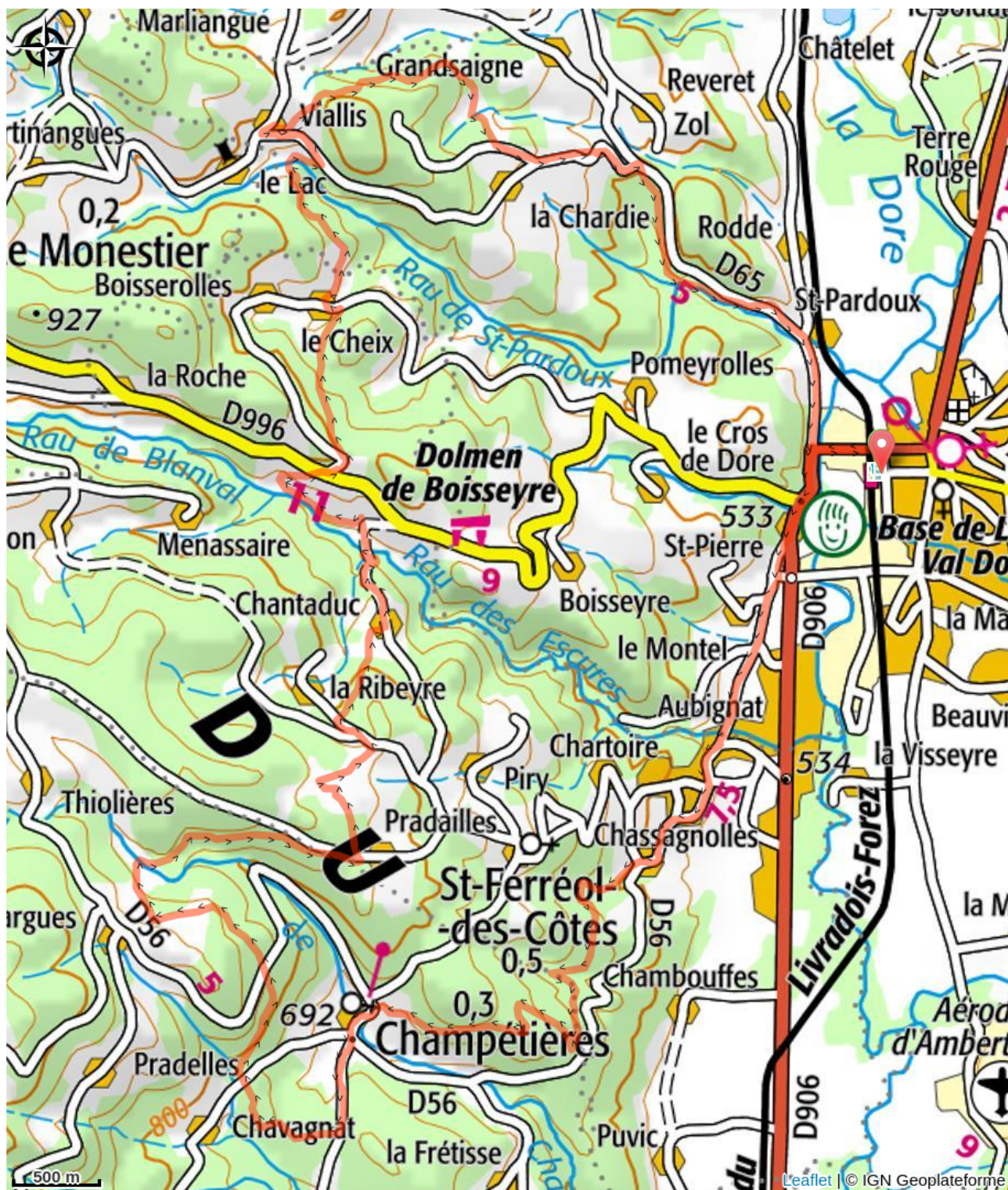
3. Champétières

## Profil altimétrique



Altitude min 522 m Altitude max 907 m

# Sur votre chemin...



# Toutes les infos pratiques

## Lieux de renseignement

### Espace VTT FFC Ambert Livradois-Forez

15 rue du 11 novembre, 63600 Ambert

arnaud.poire@ambertlivradoisforez.fr

Tel : 04 73 72 71 40

<https://www.ambertvtt.fr/>

## Source



Travel-Plan : DESTINATION GRAND AIR

<https://destinationgrandair.com/>