
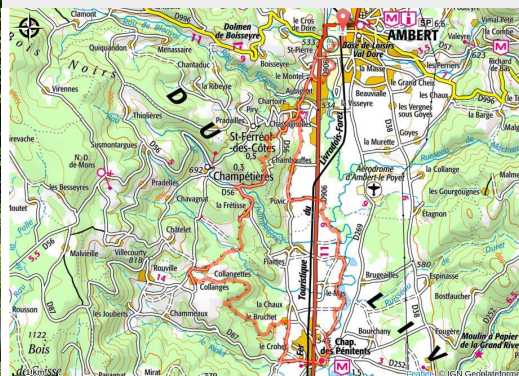


# Circuit n°27 Les balcons

Ambert Livradois-Forez - Ambert



chemin (MDT LF)



## Infos pratiques

Pratique : VTT

Durée : 3 h

Longueur : 27.7 km

Dénivelé positif : 369 m

Difficulté : Difficile

Type : Boucle

# Itinéraire

**Départ** : Ambert (La gare)

**Arrivée** : Ambert (La Gare)

**Balisage** : ▶ Balisage VTT

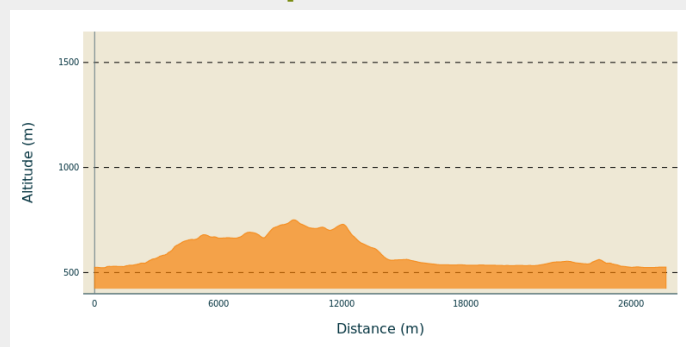
**Communes** : 1. Ambert

2. Saint-Ferréol-des-Côtes

3. Champétières

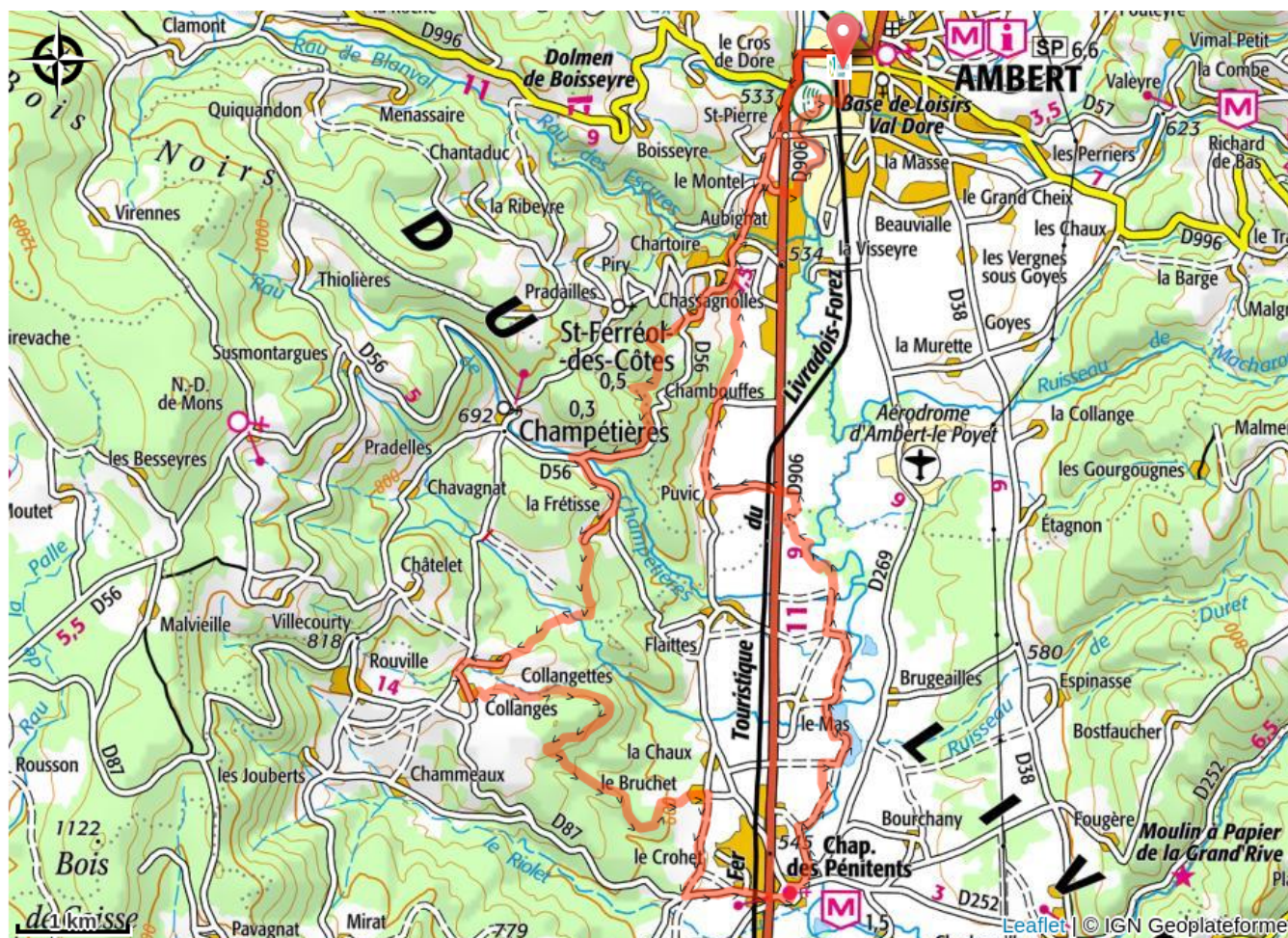
4. Marsac-en-Livradois

## Profil altimétrique



Altitude min 523 m Altitude max 751 m

# Sur votre chemin...





# Toutes les infos pratiques

## Lieux de renseignement

### Espace VTT FFC Ambert Livradois-Forez

15 rue du 11 novembre, 63600 Ambert

arnaud.poire@ambertlivradoisforez.fr

Tel : 04 73 72 71 40

<https://www.ambertvtt.fr/>

## Source



Travel-Plan : DESTINATION GRAND AIR

<https://destinationgrandair.com/>