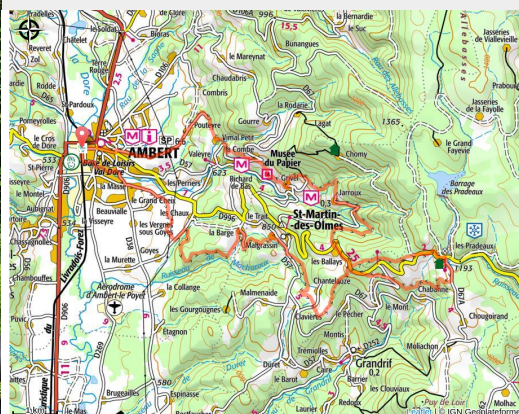


Circuit n°24 Montée/descente des Pradeaux

Ambert Livradois-Forez - Ambert



chemin (MDT LF)



Infos pratiques

Pratique : VTT

Durée : 3 h 30

Longueur : 32.0 km

Dénivelé positif : 831 m

Difficulté : Très difficile

Type : Boucle

Itinéraire

Départ : Ambert (La gare)

Arrivée : Ambert (La Gare)

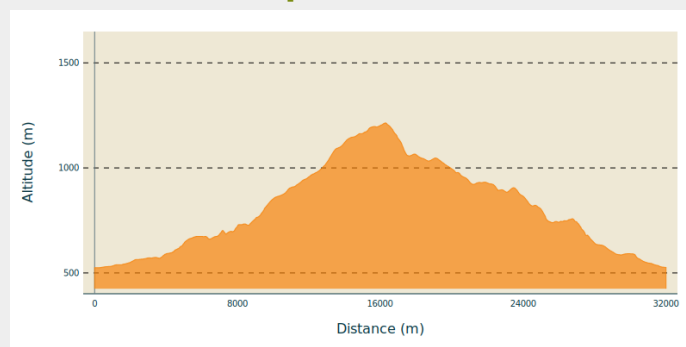
Balisage : ▶ Balisage VTT

Communes : 1. Ambert

2. Saint-Martin-des-Olmes

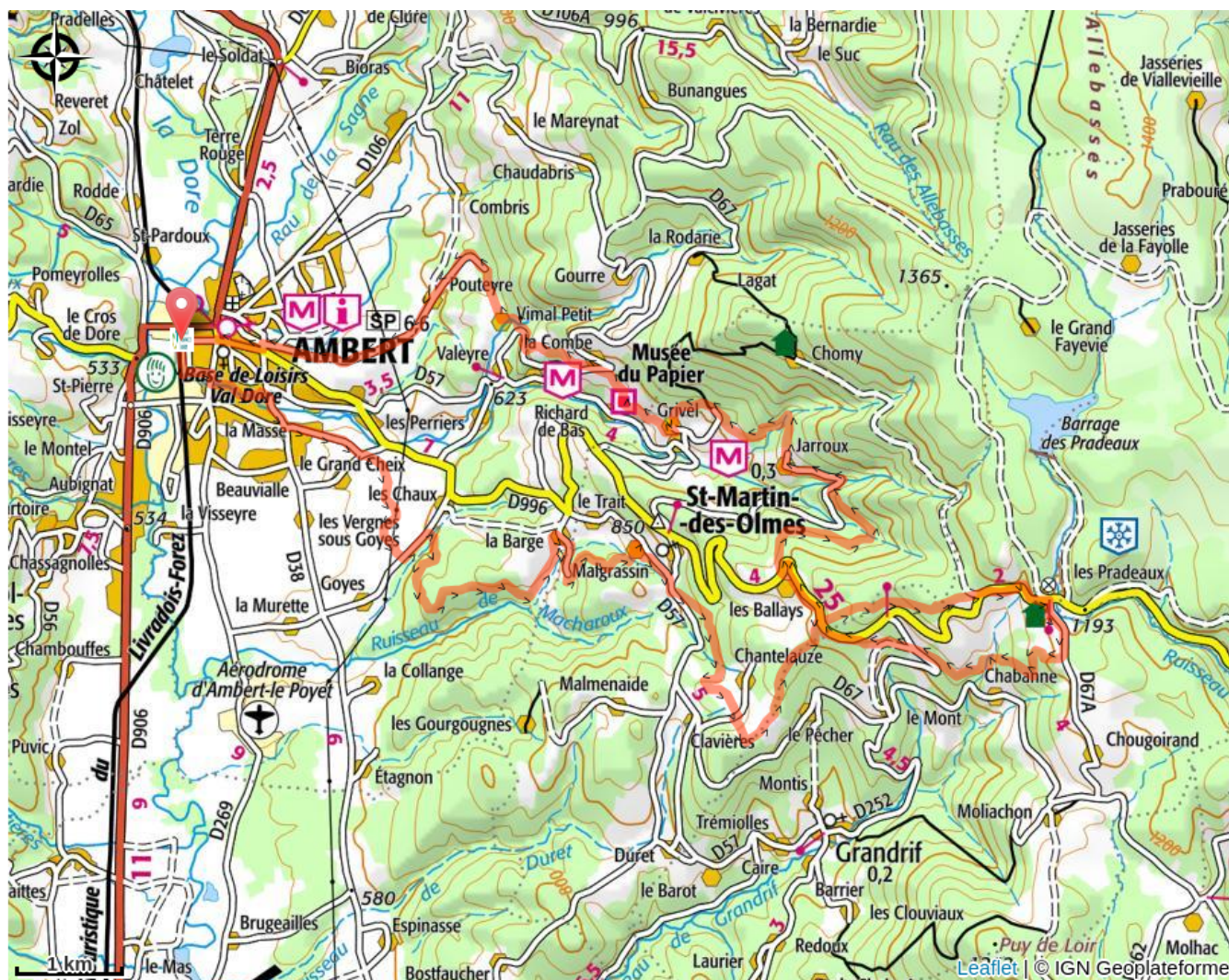
3. Grandrif

Profil altimétrique



Altitude min 525 m Altitude max 1214 m

Sur votre chemin...



Toutes les infos pratiques

Lieux de renseignement

Espace VTT FFC Ambert Livradois-Forez

15 rue du 11 novembre, 63600 Ambert

arnaud.poire@ambertlivradoisforez.fr

Tel : 04 73 72 71 40

<https://www.ambertvtt.fr/>

Source



Travel-Plan : DESTINATION GRAND AIR

<https://destinationgrandair.com/>