
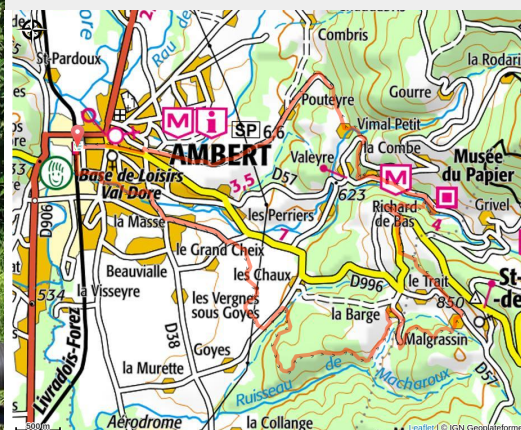


Circuit n°23 Vallée des Papetiers

Ambert Livradois-Forez - Ambert



chemin (MDT LF)



Attention, tracé dévié au niveau du sentier de l'âne bleu à Pellegrole.

Infos pratiques

Pratique : VTT

Durée : 2 h

Longueur : 17.6 km

Dénivelé positif : 336 m

Difficulté : Difficile

Type : Boucle

Itinéraire

Départ : Ambert (La gare)

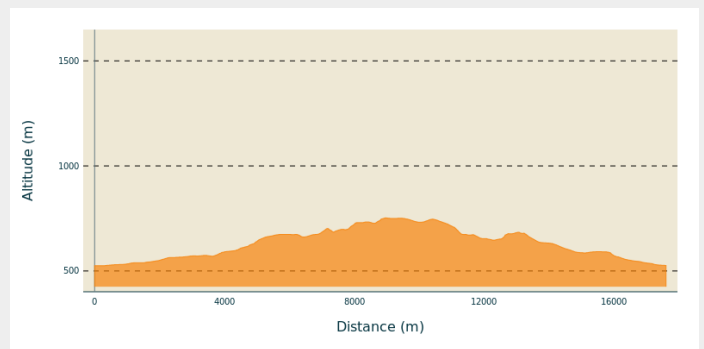
Arrivée : Ambert (La Gare)

Balisage : ▶ Balisage VTT

Communes : 1. Ambert

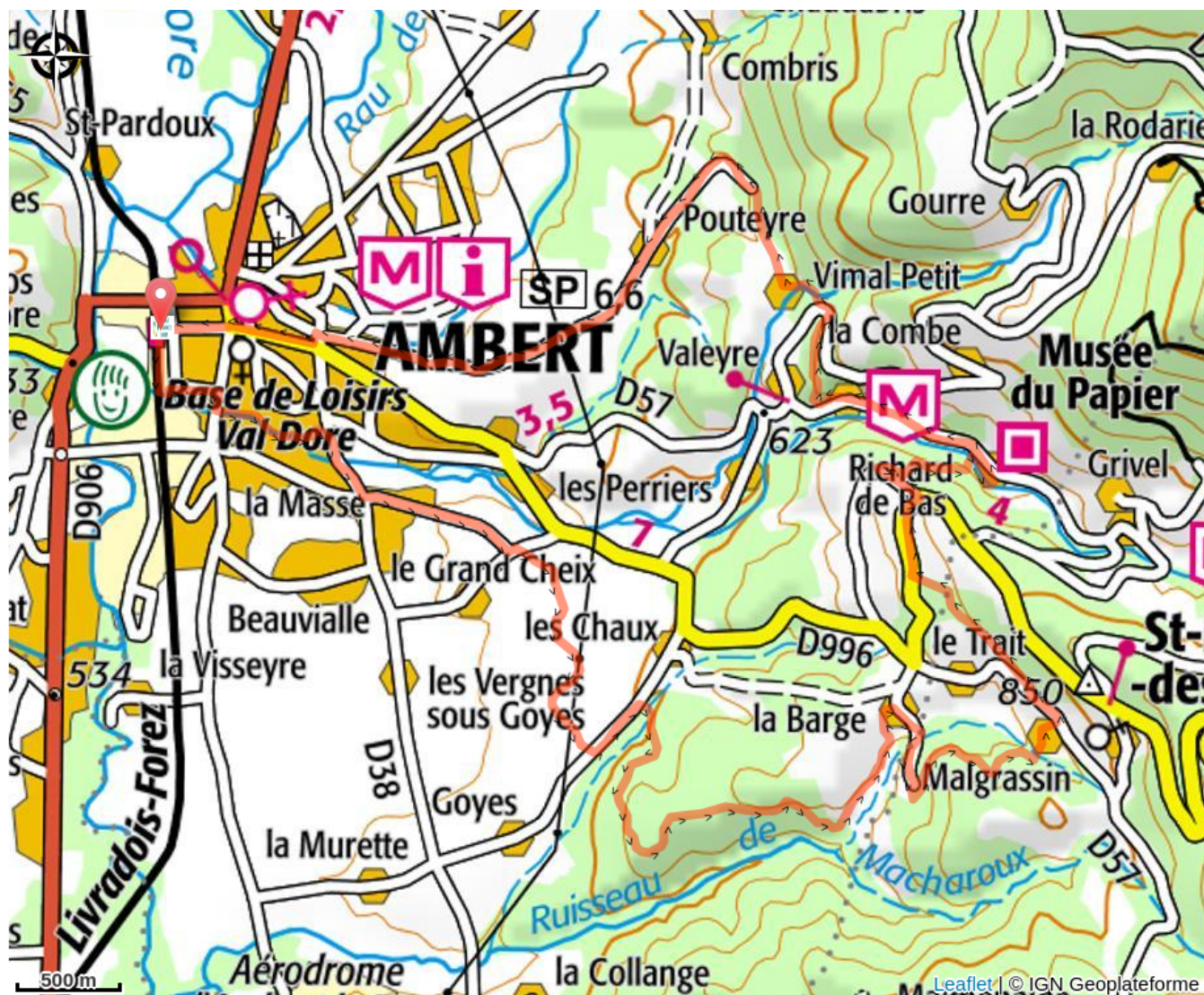
2. Saint-Martin-des-Olmes

Profil altimétrique



Altitude min 525 m Altitude max 753 m

Sur votre chemin...



Toutes les infos pratiques

Lieux de renseignement

Espace VTT FFC Ambert Livradois-Forez

15 rue du 11 novembre, 63600 Ambert

arnaud.poire@ambertlivradoisforez.fr

Tel : 04 73 72 71 40

<https://www.ambertvtt.fr/>



Source



Travel-Plan : DESTINATION GRAND AIR

<https://destinationgrandair.com/>