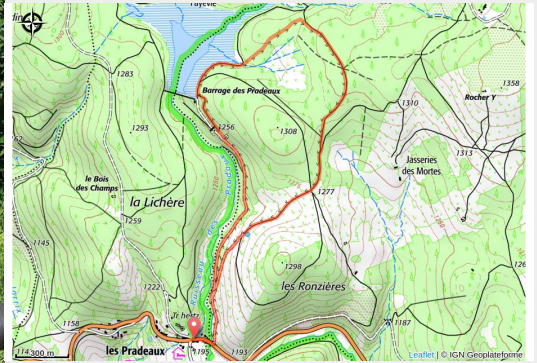


Circuit n°15 Barrage des Pradeaux

Ambert Livradois-Forez - Grandrif



chemin (MDT LF)



Infos pratiques

Pratique : VTT

Durée : 1 h

Longueur : 5.1 km

Dénivelé positif : 116 m

Difficulté : Facile

Type : Boucle

Itinéraire

Départ : Col des Pradeaux (Grandrif)

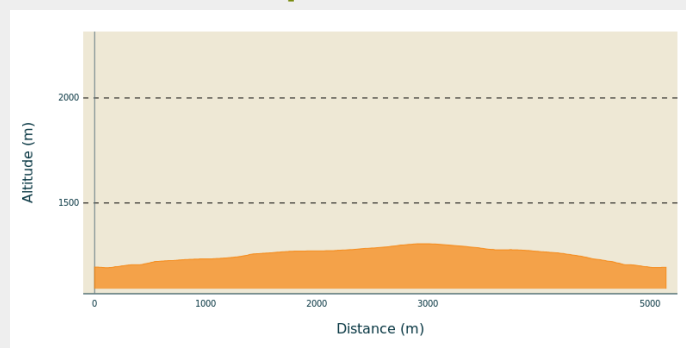
Arrivée : Col des Pradeaux (Grandrif)

Balisage : ► Balisage VTT

Communes : 1. Grandrif

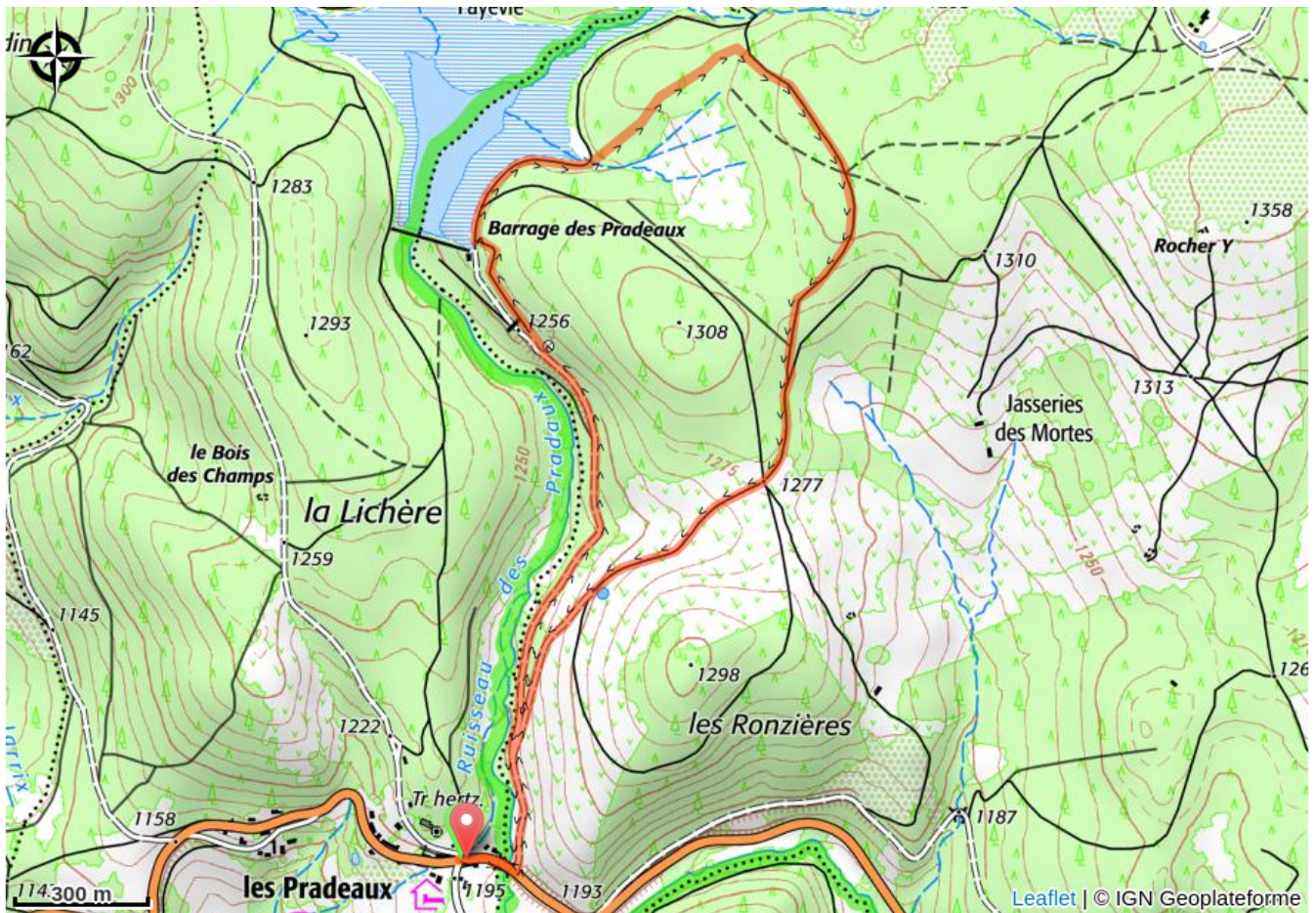
2. Saint-Anthème

Profil altimétrique



Altitude min 1192 m Altitude max 1306 m

Sur votre chemin...



Toutes les infos pratiques

Lieux de renseignement

Espace VTT FFC Ambert Livradois-Forez

15 rue du 11 novembre, 63600 Ambert

arnaud.poire@ambertlivradoisforez.fr

Tel : 04 73 72 71 40

<https://www.ambertvtt.fr/>



Source



Travel-Plan : DESTINATION GRAND AIR

<https://destinationgrandair.com/>