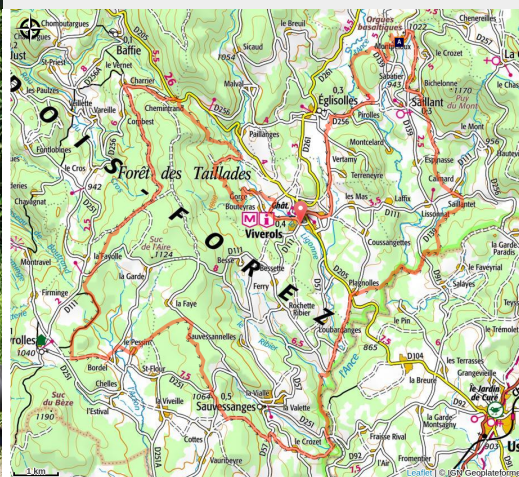


# Circuit n°12 Grand Tour en Vallée de l'Ance

Ambert Livradois-Forez - Viverols



chemin (MDT LF)



## Infos pratiques

Pratique : VTT

Durée : 5 h

Longueur : 47.9 km

Dénivelé positif : 962 m

Difficulté : Très difficile

Type : Boucle

# Itinéraire

**Départ** : Viverols

**Arrivée** : Viverols

**Balisage** : ► Balisage VTT

**Communes** : 1. Viverols

2. Églisolles

3. Baffie

4. Saint-Just

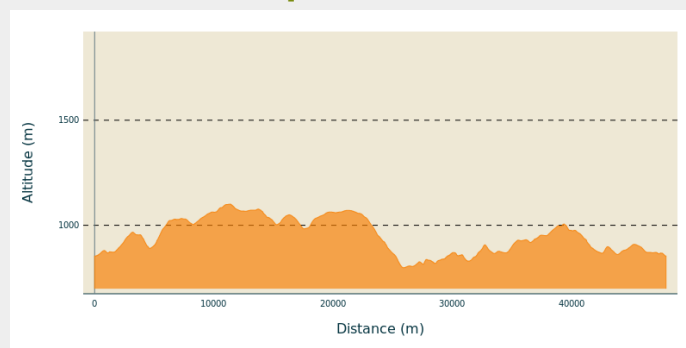
5. Medeyrolles

6. Sauvessanges

7. Saillant

8. Usson-en-Forez

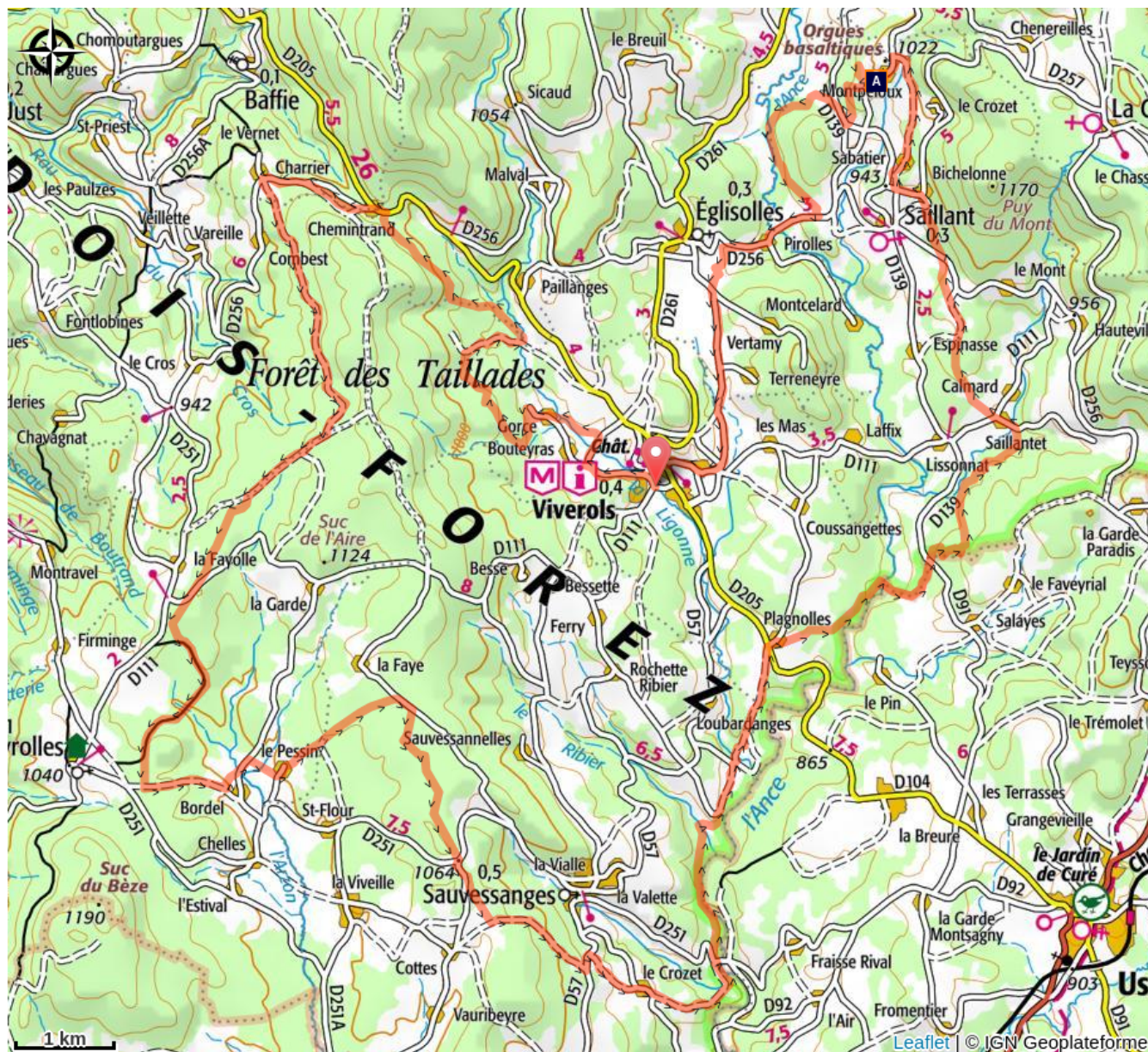
## Profil altimétrique



Altitude min 798 m Altitude max 1101 m



# Sur votre chemin...



 Volcan de Montpeloux (A)

# Toutes les infos pratiques

## Lieux de renseignement

### Espace VTT FFC Ambert Livradois-Forez

15 rue du 11 novembre, 63600 Ambert

arnaud.poire@ambertlivradoisforez.fr

Tel : 04 73 72 71 40

<https://www.ambertvtt.fr/>



## Source



Travel-Plan : DESTINATION GRAND AIR

<https://destinationgrandair.com/>

# Sur votre chemin...

---



## Volcan de Montpeloux (A)

Le remarquable volcan de Montpeloux sert de refuge inaccessible pour le grand corbeau. Le long du sentier, notez les blocs de basalte qui composent les murets. Ce sont les premiers indices de la nature volcanique du site. En arrivant au niveau de la carrière, vous pouvez rejoindre le petit lac artificiel qui a rempli l'excavation laissée par l'exploitation de la roche. Le chant du crapaud accoucheur et la présence de la bergeronnette grise confirment la touche aquatique du lieu. Sur les bords du lac, vous pouvez observer les prismes de basaltes, appelés colonnades, qui se sont formés au moment du refroidissement de la lave.

L'été au niveau des orgues basaltiques vous pouvez assister au festival culturel (concert, théâtre...)

Crédit photo : adminprlf