Circuit n°6

Ambert Livradois-Forez - Saint-Anthème

chemin (MDT LF)

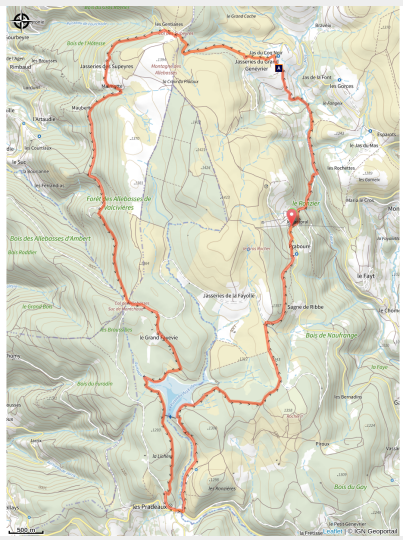

Infos pratiques

Pratique : VTT

Durée : 2 h 30

Longueur : 22.2 km

Dénivelé positif : 555 m

Difficulté : Très difficile

Type : Boucle

Itinéraire

Départ : Prabouré (Saint-Anthème)
Arrivée : Prabouré (Saint-Anthème)
Balisage : Balisage VTT
Communes : 1. Saint-Anthème
2. Valcivières
3. Grandrif

Profil altimétrique

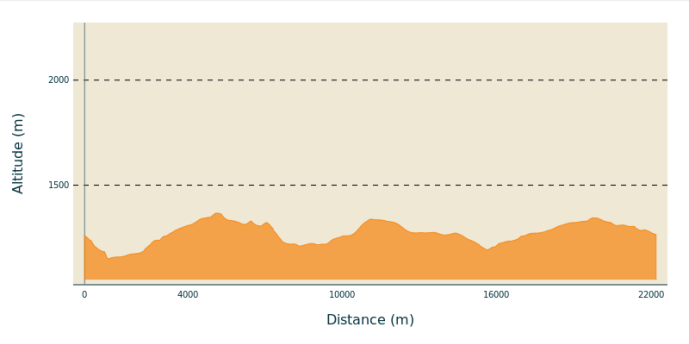

Altitude min 1150 m Altitude max 1367 m

Sur votre chemin…

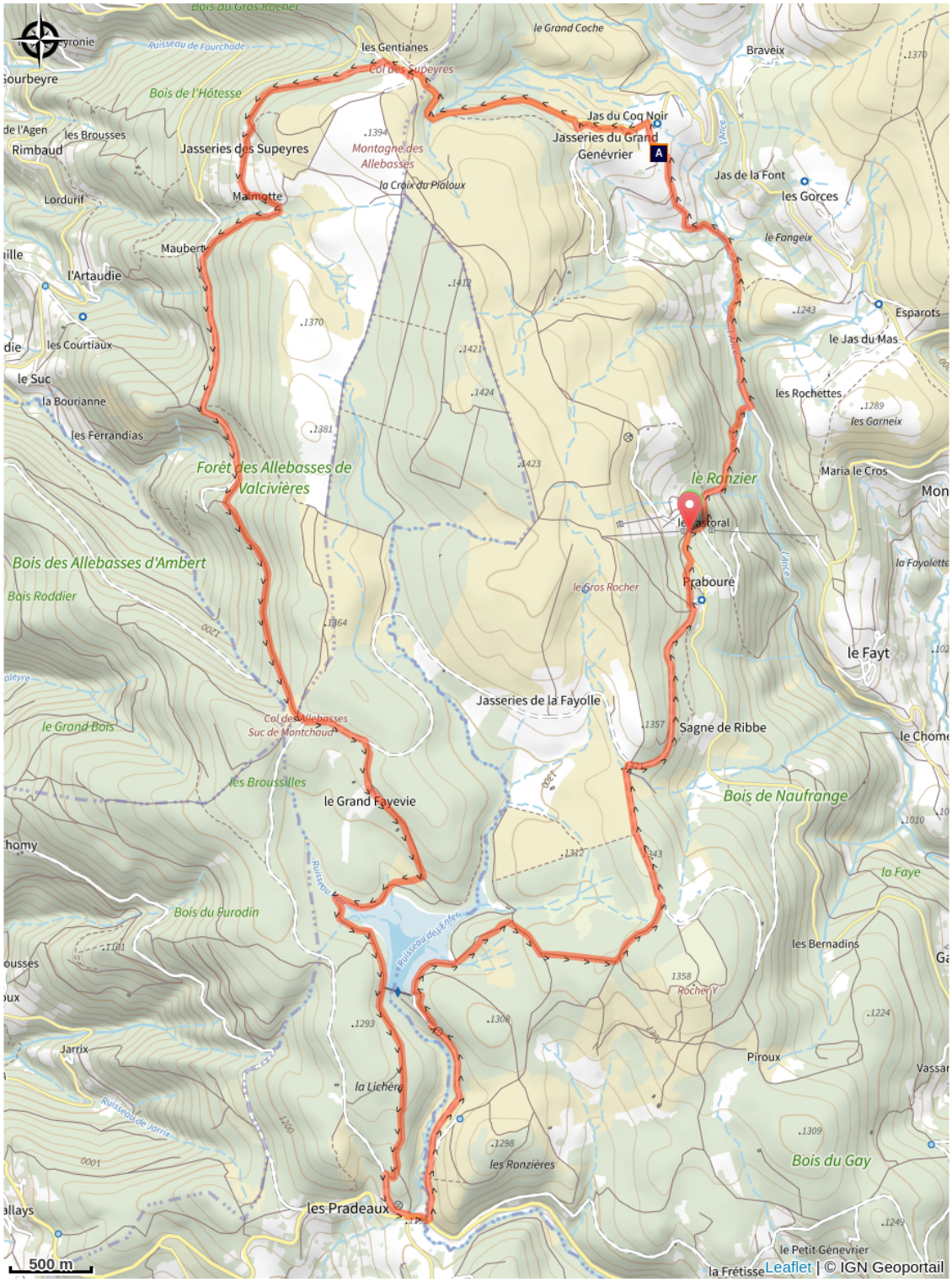

Jasserie du Grand Genévrier et
Jasserie du Coq Noir (A)

Toutes les infos pratiques

Lieux de renseignement

Espace VTT FFC Ambert-Crêtes du Forez
La gare, 63600 Ambert

info.pleinenature@ambertlivradoisforez.fr
Tel : 04 73 82 00 04
https://www.ambertvtt.fr/

Source

Travel-Plan : DESTINATION GRAND AIR

http://www.boisnoirs.fr

Sur votre chemin...

Jasserie du Grand Genévrier et Jasserie du Coq Noir (A)

Le Jas, domaine féminin, s'organisait autour de l'activité fromagère. Les trois traites quotidiennes permettaient à la mère de famille de fabriquer la fameuse fourme. Enfants et personnes âgées venaient en renfort de "la mère", mais s'occupaient du gardiennage du troupeau.

La jasserie du Coq Noir : Depuis 2006, la Jasserie est gérée par l'association *Sur les traces du coq noir*. Au fil des années, les membres de l'association ont su développer de multiples activités autour de la gestion du patrimoine et de l'éducation à l'environnement.

L'association vous propose désormais des repas foreziens, une des produits locaux, un espace muséographique, des spectacles et concerts, des balades nature, un jeu de piste...

Crédit photo : Auvergne tourisme