


Circuit n°5 Les Allebasses

Ambert Livradois-Forez - Saint-Anthème



chemin (MDT LF)



Infos pratiques

Pratique : VTT

Durée : 2 h

Longueur : 15.3 km

Dénivelé positif : 301 m

Difficulté : Facile

Type : Boucle

Itinéraire

Départ : Prabouré (Saint-Anthème)

Arrivée : Prabouré (Saint-Anthème)

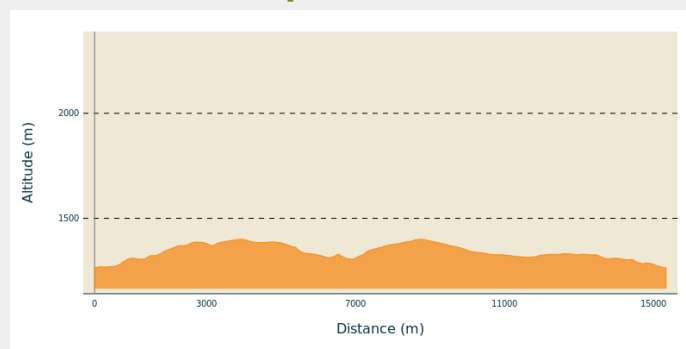
Balisage : ▶ Balisage VTT

Communes : 1. Saint-Anthème

2. Valcivières

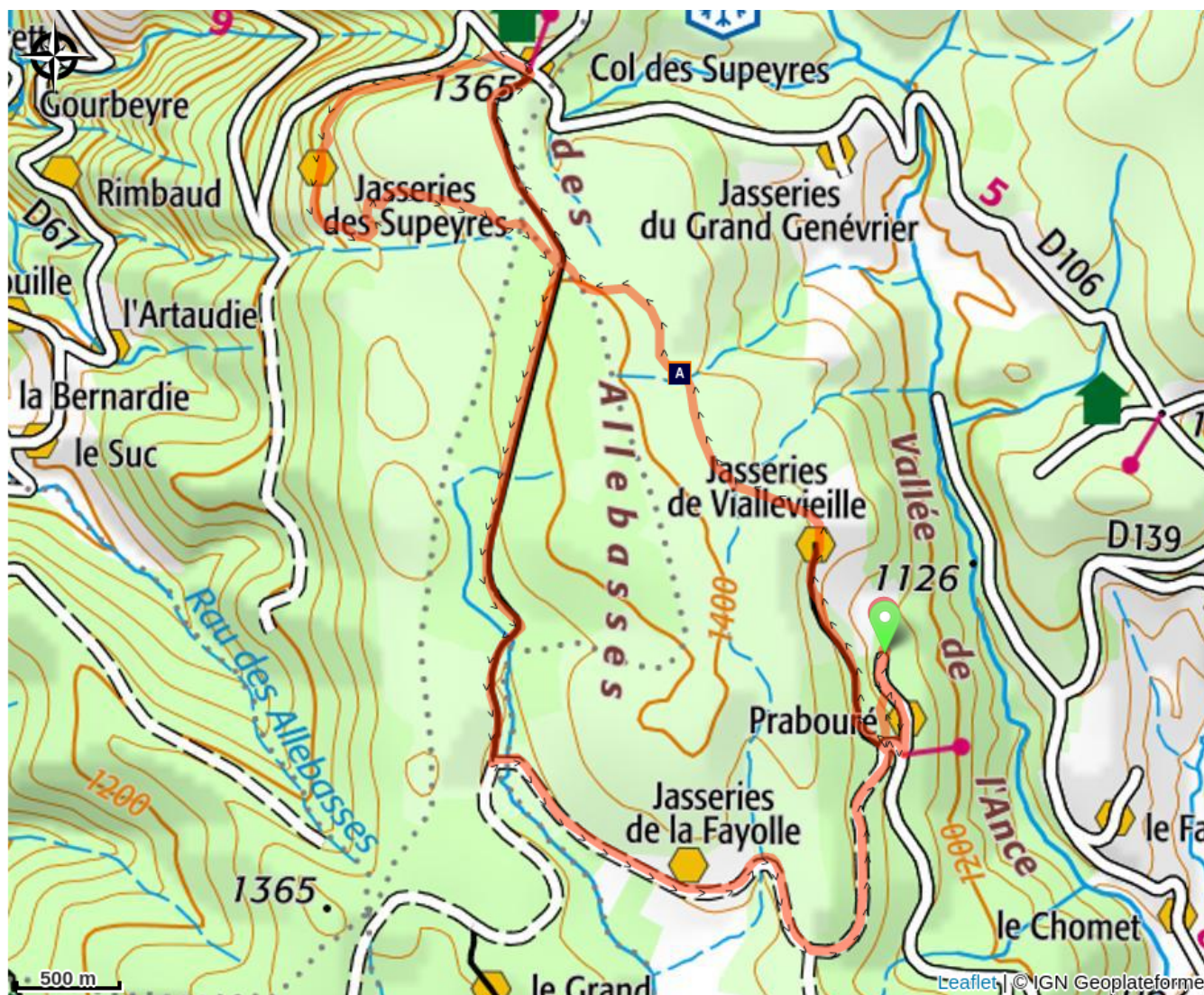
3. Grandrif

Profil altimétrique



Altitude min 1265 m Altitude max 1400 m

Sur votre chemin...



 L'Ance confluent des eaux (A)

Toutes les infos pratiques

Lieux de renseignement

Espace VTT FFC Ambert Livradois-Forez

15 rue du 11 novembre, 63600 Ambert

arnaud.poire@ambertlivradoisforez.fr

Tel : 04 73 72 71 40

<https://www.ambertvtt.fr/>

Source



Travel-Plan : DESTINATION GRAND AIR

<https://destinationgrandair.com/>

Sur votre chemin...



L'Ance confluent des eaux (A)

L'Ance ou Ance du Nord est une rivière française, affluent direct de la Loire en rive gauche, au niveau de Bas-en-Basset. Elle traverse les départements du Puy de Dôme, de la Loire et de la Haute-Loire dans la région Auvergne Rhône-Alpes.

Crédit photo : Auvergne tourisme