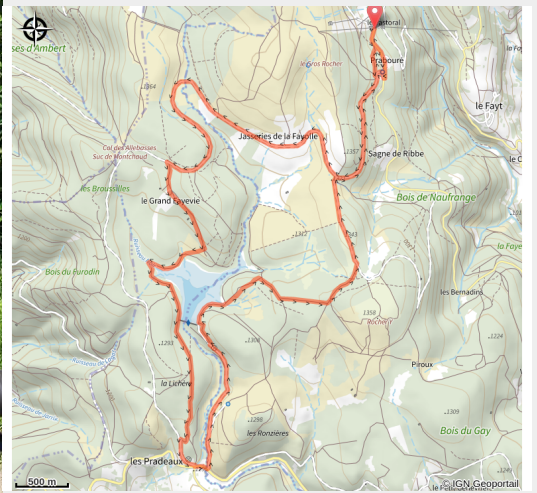


Circuit n°4

Ambert Livradois-Forez - Saint-Anthème



chemin (MDT LF)



Infos pratiques

Pratique : VTT

Durée : 2 h

Longueur : 16.4 km

Dénivelé positif : 280 m

Difficulté : Difficile

Itinéraire

Départ : Prabouré (Saint-Anthème)

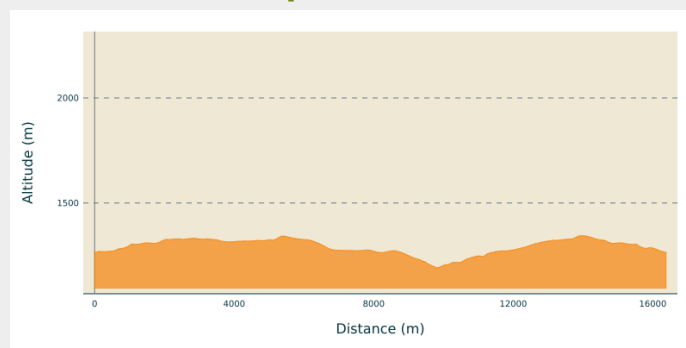
Arrivée : Prabouré (Saint-Anthème)

Balisage : ▶ Balisage VTT

Communes : 1. Saint-Anthème

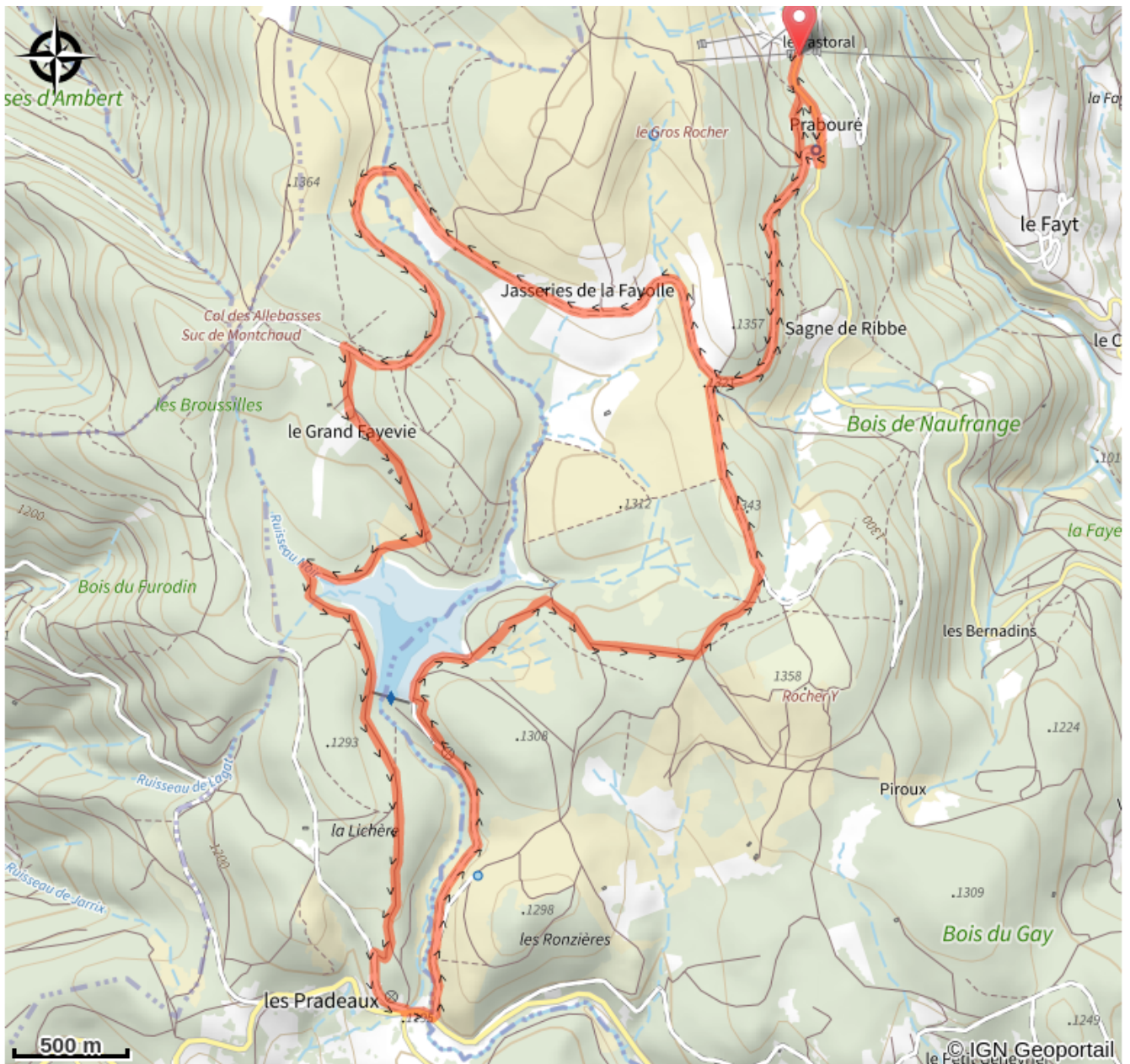
2. Grandrif

Profil altimétrique



Altitude min 1192 m Altitude max 1344 m

Sur votre chemin...



Toutes les infos pratiques

Lieux de renseignement

Espace VTT FFC Ambert-Crêtes du Forez

La gare, 63600 Ambert

info.pleinenature@ambertlivradoisforez.fr

Tel : 04 73 82 00 04

<http://ambert-cretesduforez.com/circuits/>

