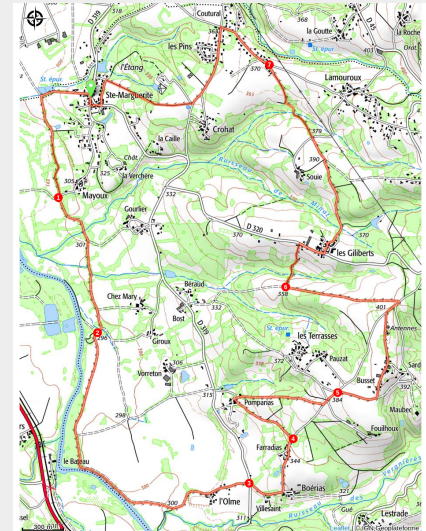


# Les terrasses de la Dore (Sainte-Marguerite)

Thiers Dore et Montagne - Escoutoux



Chemin longeant la Dore (Maison du Tourisme Sébastien Giraud)



Un itinéraire de contraste, qui suit tout d'abord le lit de la rivière avant de s'élever pour traverser les hameaux de maisons en pisé, installés sur les terrasses à mi-pente et bénéficier de nombreux panoramas, dans un paysage très ouvert.

## Infos pratiques

Pratique : Pédestre

Durée : 3 h

Longueur : 13.3 km

Dénivelé positif : 207 m


Difficulté : Moyen

Type : Boucle

# Itinéraire

**Départ :** Sainte-Marguerite (Escoutoux)

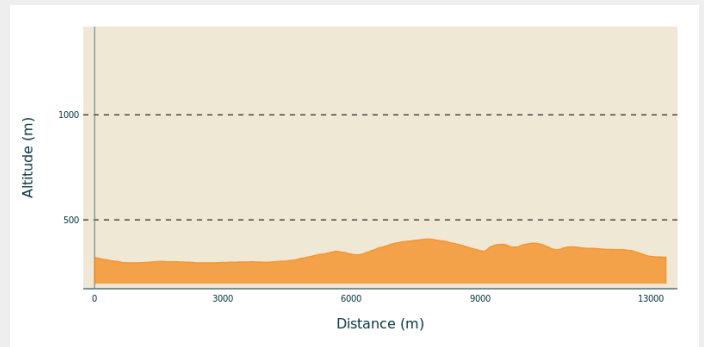
**Arrivée :** Sainte-Marguerite (Escoutoux)

**Balisage :** — Balisage Jaune (PR)   
PDIPR

**Communes :** 1. Escoutoux

2. Thiers

## Profil altimétrique



Altitude min 296 m Altitude max 409 m

**Départ :** Dans Ste-Marguerite, au poste de transformation EDF, emprunter la petite route en direction des berges de la Dore qui longe deux étangs. Au croisement, emprunter le sentier à gauche.

1 À l'intersection suivante, tourner à droite en laissant Mayoux sur la gauche puis prendre 10 m plus loin, à la patte-d'oie, le chemin à gauche. Franchir le ruisseau de Minat et continuer sur le même chemin. À la patte-d'oie, emprunter le chemin qui part légèrement à droite. Poursuivre sur ce chemin en laissant le chemin qui part à gauche sur le hameau Chez Mary.

2 Au croisement, garder le chemin principal (laisser le chemin à gauche puis celui à droite, point de vue : monts du Forez et Pierre-sur-Haute). À la fourche (point de vue : château et bourg de Vollore-ville, Grün de Chignore), continuer toujours tout droit en longeant les berges de la Dore. Puis à l'intersection, prendre en face jusqu'au hameau de l'Olme sur le chemin goudronné.

3 Au croisement avec la D319, prendre la route en face en direction du hameau de Boérias. Au hameau de Boérias, garder la route principale à gauche sans entrer dans le hameau (maisons et granges en pisé).

4 Après les dernières maisons du hameau de Farradias, emprunter le chemin le plus à gauche. Au hameau de Pomparias, à la première maison, prendre le premier chemin à droite ; puis à l'intersection prendre la route à gauche (ignorer la route à droite direction Fouilhoux et celle de gauche), continuer tout droit.

5 50 m plus loin, emprunter la route à droite direction Busset. À 250 m, suivre la route à gauche pour entrer dans le hameau de Busset (point de vue : chaîne des Puys). Traverser Busset (panorama : chaîne des Puys, monts du Forez, Grün de Chignore, château de Vollore-Ville, maison forte de Maubec) et sortir du hameau en gardant toujours la même route. 200 m plus loin, à l'intersection prendre la route à droite, continuer durant 50 m sur cette route puis prendre la première piste sur la gauche (point de vue : chaîne des Puys).

6 800 m plus loin, quitter la piste pour emprunter le sentier à droite bordé de chênes (vignes). Arrivé à la D320, l'emprunter à droite en direction du hameau des Giliberts et prendre la première route à gauche (juste après les deux maisons en pisé),

descendre dans le hameau par la petite route puis, à la patte-d'oie, tourner à droite pour suivre le chemin qui quitte le hameau des Giliberts. Continuer sur le chemin principal (ignorer les chemins à droite). Au croisement, poursuivre sur le chemin légèrement sur la gauche. À la route emprunter le chemin herbeux en face.

7 À l'intersection prendre à gauche, traverser le hameau de La Fontaine (laisser le chemin à gauche), continuer tout droit en direction du hameau du Coutural. Traverser le hameau du Coutural en empruntant la route principale (point de vue : hauts de Thiers).

8 Au stop, prendre à gauche direction Crohat. À la fourche, laisser la route qui va à Crohat, continuer vers le château d'eau en face. Au niveau du château d'eau, quitter la route principale (laisser un chemin goudronné qui descend à droite), et emprunter le chemin herbeux à droite longeant le château d'eau. Au croisement, prendre le chemin à gauche. À la D319 (croix de chemin de Ste-Marguerite, classée monument historique) prendre à droite pour rejoindre le parking.

# Sur votre chemin...



# Toutes les infos pratiques

## Comment venir ?

### Accès routier

Accès au départ : de Thiers prendre la direction d'Escoutoux/Ste-Marguerite. Dans Ste-Marguerite laisser la première route à droite au niveau du poste de transformation EDF, prendre la deuxième route à droite (dir. Mayoux/La Verchère), stationner sur le parking.

## Lieux de renseignement

### MAISON DU TOURISME DU LIVRADOIS-FOREZ

Maison du Parc, 63880 Saint-Gervais-  
sous-Meymont

Tel : 04 73 80 64 48

<https://www.auvergne-livradois-forez.com/>

## Source



Balades et randonnées en Pays de Thiers