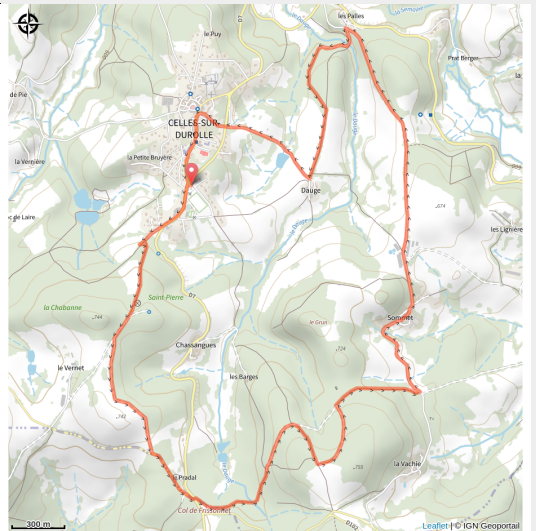


# Le Pradal (circuit n°44)

Thiers Dore et Montagne - Celles-sur-Durolle



Chemin près de Celles sur Durolle (Centre VTT Bois Noirs)

## Infos pratiques

Pratique : VTT

Durée : 1 h 30

Longueur : 9.3 km

Dénivelé positif : 198 m

Difficulté : Très facile

Type : Boucle

Accessibilité : En famille

# Itinéraire

**Départ** : Celles-sur-Durolle

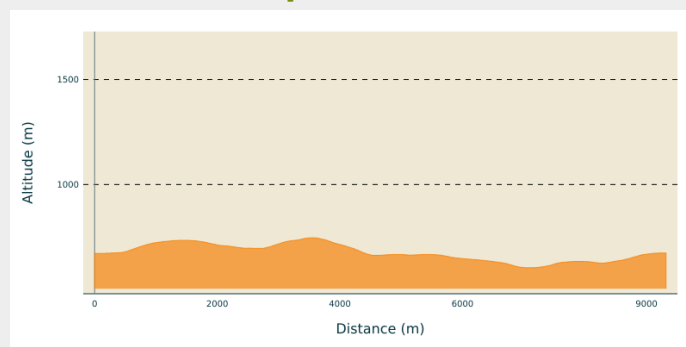
**Arrivée** : Celles-sur-Durolle

**Balisage** : ▶ Balisage VTT

**Communes** : 1. Celles-sur-Durolle

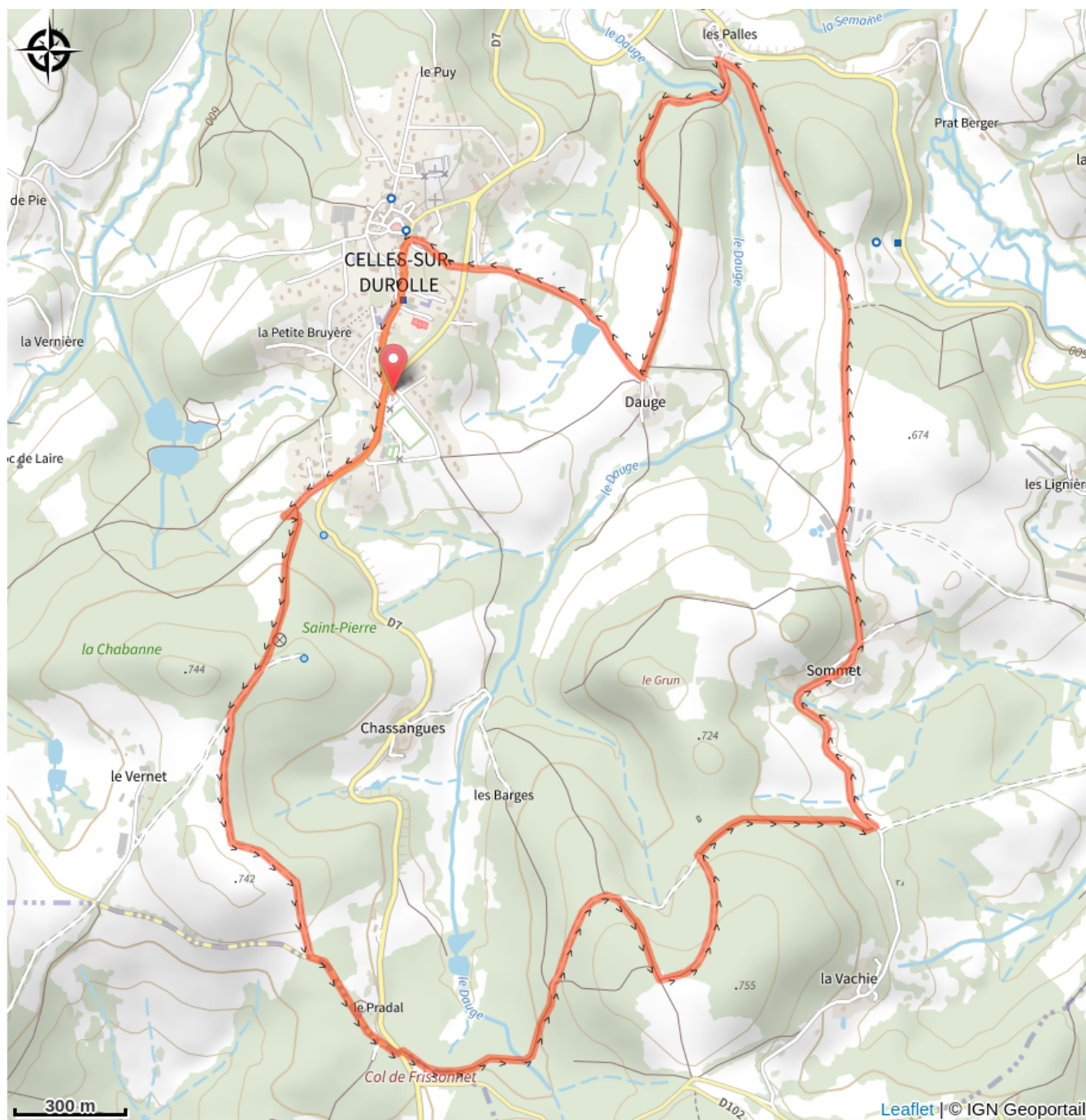
2. Sainte-Agathe

## Profil altimétrique



Altitude min 604 m Altitude max 747 m

# Sur votre chemin...



# Toutes les infos pratiques

## **Recommandations**

**La randonnée VTT vous emmène sur des sentiers partagés.**

Pour que tout se passe bien, merci de respecter ces quelques principes :

A VTT vous partagez l'espace naturel avec d'autres utilisateurs et évoluez dans un environnement parfois fragile.

**Soyez donc courtois et respectez la nature !**

Le code du VTTiste vise à promouvoir un état d'esprit et une façon de pratiquer qui doivent devenir habituels

### **MERCI DONC DE RESPECTER LES RÈGLES SUIVANTES**

- Empruntez les chemins balisés pour votre sécurité et respectez le sens des itinéraires
- Ne surestimez pas vos capacités et restez maître de votre vitesse
- Soyez prudent et courtois lors de dépassements ou croisements de randonneurs car le piéton est prioritaire
- Contrôlez l'état de votre VTT et prévoyez ravitaillement et accessoires de réparation
- Si vous partez seul, laissez votre itinéraire à votre entourage
- **Portez un casque**
- Respectez les propriétés privées et les zones de cultures
- Attention aux engins agricoles et forestiers
- Refermez les barrières
- Evitez la cueillette sauvage de fleurs, fruits et champignons
- Ne troublez pas la tranquillité des animaux sauvages
- Gardez vos déchets, soyez discret et respectueux de l'environnement

## **Accessibilité**

---



En famille

## **Lieux de renseignement**

### **Espace VTT/FFC du massif des Bois Noirs**

11, rue des Lilas (Chez Dubien Jean-Luc),  
42440 Noirétable

al.chapot42@gmail.com

Tel : 06 73 24 07 49

<http://www.boisnoirs.fr>

## **Source**



Topo-guide Espace VTT-FFC Massif des Bois-Noirs

<http://www.boisnoirs.fr>



Travel-Plan : DESTINATION GRAND AIR

<https://destinationgrandair.com/>