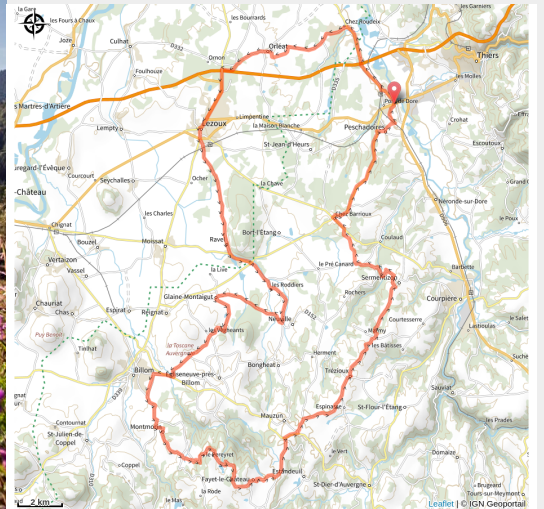


Circuit du livradois - Les châteaux du Livradois (boucle n°4)

Entre Dore et Allier - Peschadoires



Ce circuit vous propose un voyage à travers le temps... de l'époque gallo-romaine jusqu'aux chevaliers !

Infos pratiques

Pratique : Vélo

Durée : 4 h

Longueur : 74.1 km

Dénivelé positif : 816 m

Difficulté : Facile

Type : Boucle

Itinéraire

Départ : Peschadoires

Arrivée : Peschadoires

Balisage : 🚲 signalétique routière

Communes : 1. Peschadoires

2. Orléat

3. Lezoux

4. Ravel

5. Bort-l'Étang

6. Neuville

7. Glaine-Montaigut

8. Égliseneuve-près-Billom

9. Billom

10. Montmorin

11. Fayet-le-Château

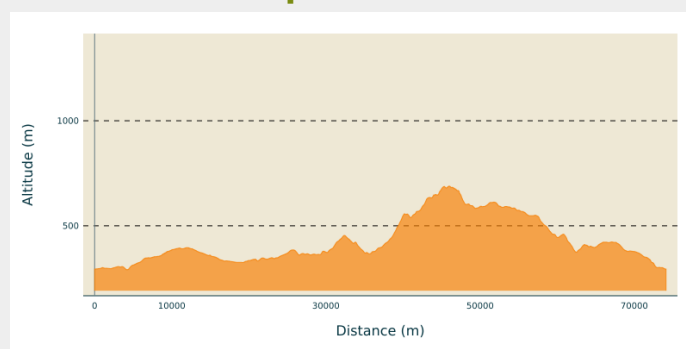
12. Estandeuil

13. Trézioux

14. Bongheat

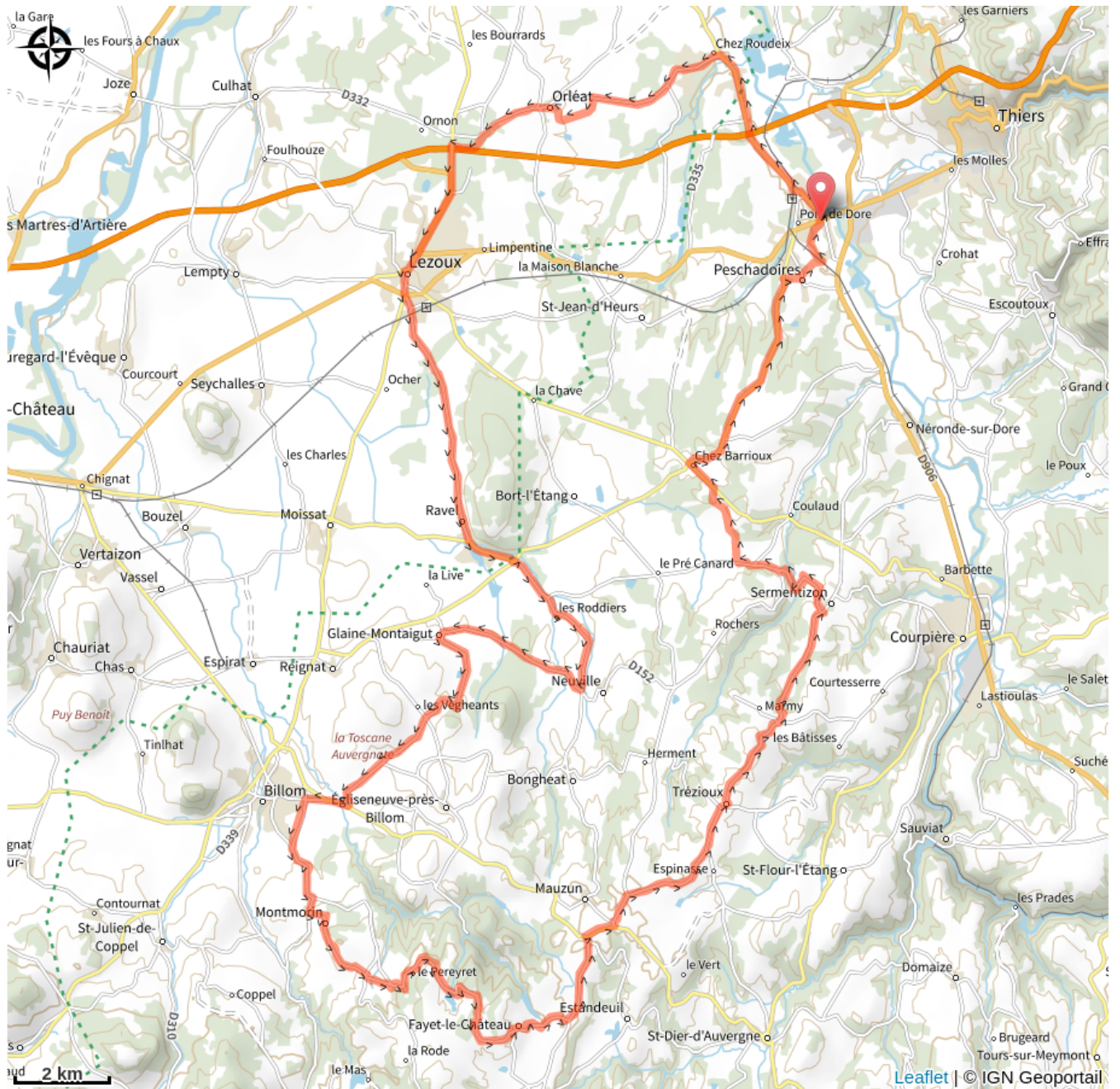
15. Sermentizon

Profil altimétrique



Altitude min 291 m Altitude max 689 m

Sur votre chemin...



Toutes les infos pratiques

Label Territoire Vélo

Le Parc national est un territoire naturel, ouvert à tous, mais soumis à une réglementation qu'il est utile de connaître pour préparer son séjour.

Comment venir ?

Parking conseillé

Gare de Peschadoires

Lieux de renseignement

MAISON DU TOURISME DU LIVRADOIS-FOREZ

Maison du Parc, 63880 Saint-Gervais-
sous-Meymont

Tel : 04 73 80 64 48

<https://www.auvergne-livradois-forez.com/>