


Balade pour tous

Entre Dore et Allier - Saint-Jean-d'Heurs



Chemin à St-Jean d'Heurs (© Denis Grudet/CC Entre Dore et Allier)



Saint Jean d'Heurs est depuis longtemps ouvert à tous jeunes ou vieux, très ou peu mobiles, d'ici ou d'ailleurs. Cette balade pour tous, courte et sans grandes difficultés illustre cet état d'esprit et permet de découvrir les bois et champs de ce bout de Varennes et au loin, le Puy de Dôme, le Sancy ou Pierre sur Haute.

Le château des Granges

À Saint Jean d'Heurs on dit « le château » ! C'est une belle bâtisse néo-classique du milieu du XIXème siècle au coeur de la Commune, lieu-dit Les Granges. Voulu par le Vicomte René de Semallé, le château et ses terres ancre la famille versaillaise ici, le Vicomte sera maire de Saint-Jean-d'Heurs son fils lui succédera. Pourtant la vaste propriété sera démantelée fautes d'héritiers. Elle passera de mains en mains et tour à tour recevra un dépôt d'armes clandestin, après guerre elle accueillera le Centre de Rééducation pour 50 enfants difficiles puis ce

Infos pratiques

Pratique : Pédestre

Durée : 2 h

Longueur : 5.5 km

Dénivelé positif : 51 m

Difficulté : Très facile

Type : Boucle

Accessibilité : En famille, En poussette, VTT

Itinéraire

Départ : Saint-Jean-d'Heurs

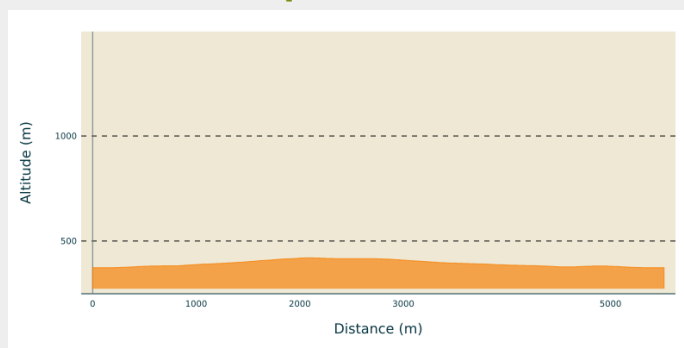
Arrivée : Saint-Jean-d'Heurs

Balisage : — Balisage Bleu (PR)

Communes : 1. Saint-Jean-d'Heurs

2. Lezoux

Profil altimétrique



Altitude min 373 m Altitude max 420 m

Départ : Depuis la place Rouget de Lisle, contourner la salle des fêtes et à la route Charles Aznavour, l'emprunter à gauche en direction du village de Fouhet.

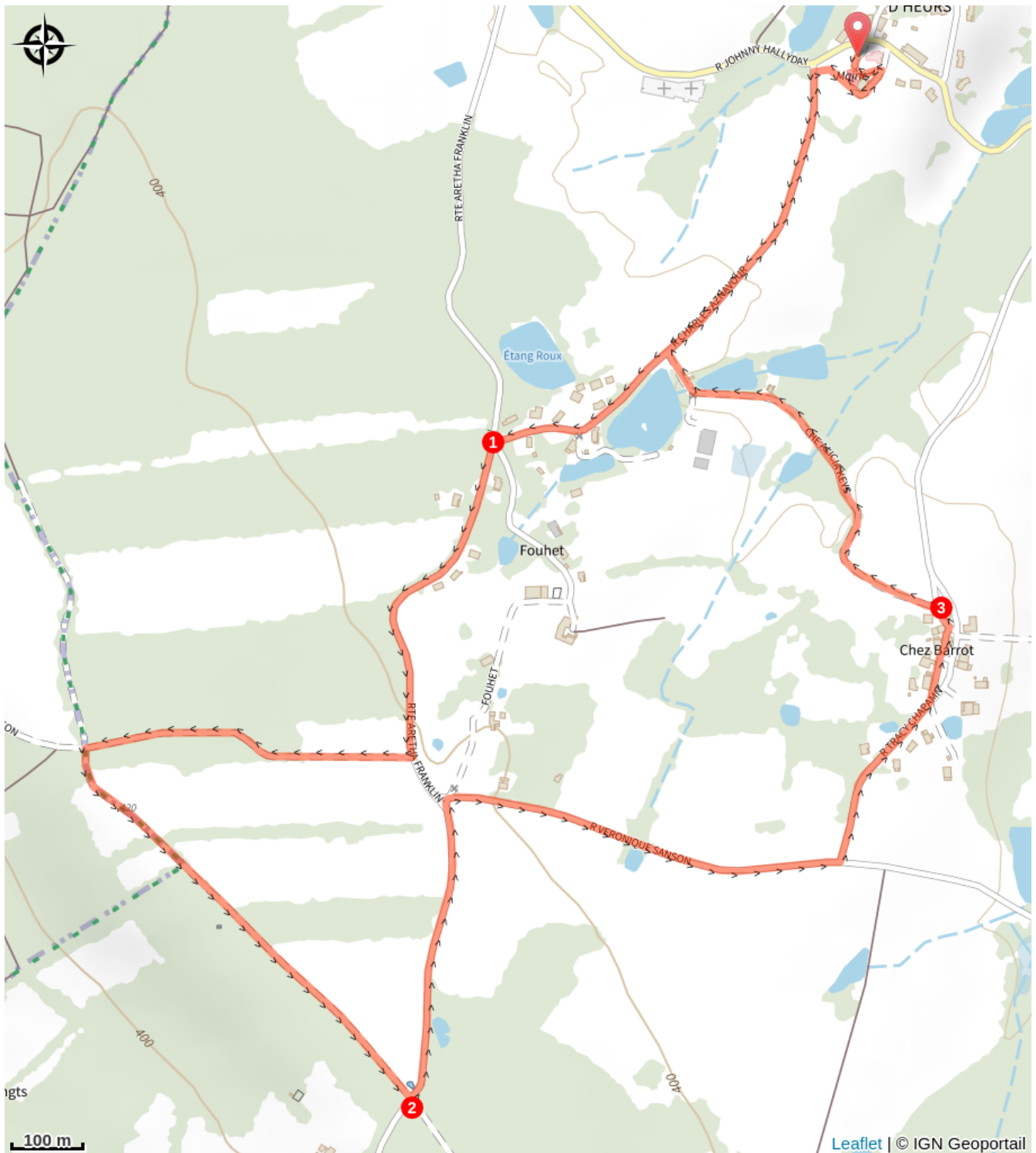
1. Au carrefour de 4 routes, continuer en face sur la route Aretha Franklin qui tourne à gauche et emprunter le premier chemin carrossable à droite. Au carrefour de quatre chemins, tourner à gauche et longer la Tour de chasse.

2. À la route, à hauteur du réservoir, graffé par l'artiste Keymi, tourner à gauche. Tourner à droite sur la route Véronique Sanson puis prendre la première route à gauche, direction Chez Barrot.

Traverser le village par la rue Tracy Chapman.

3. À la sortie du village, emprunter un chemin à gauche et garder le chemin principal jusqu'à la route. L'emprunter à droite et continuer jusqu'à retrouver le bourg de Saint-Jean-d'Heurs.

Sur votre chemin...






Toutes les infos pratiques

Comment venir ?

Parking conseillé

Parking de l'église

Accessibilité

 En famille  En poussette  VTT

Lieux de renseignement

MAISON DU TOURISME DU LIVRADOIS-FOREZ

Maison du Parc, 63880 Saint-Gervais-
sous-Meymont

Tel : +33 (0)4 73 95 76 19

<https://www.vacances-livradois-forez.com/>



Source



Balades et randonnées Entre Dore et Allier