

Pierre et Pisé

Ambert Livradois-Forez - Thiolières



point de vue en Livradois-Forez (Maison du Tourisme)



Ce sentier vous entraîne à la découverte de nombreux hameaux sur de beaux chemins, avec quelques ouvertures sur les monts du Forez.

Infos pratiques

Pratique : Pédestre

Durée : 5 h

Longueur : 14.3 km

Dénivelé positif : 451 m

Difficulté : Difficile

Type : Boucle

Accessibilité : VTT

Itinéraire

Départ : Thiolières

Arrivée : Thiolières

Balisage : — Balisage Vert (PR)

Communes : 1. Thiolières

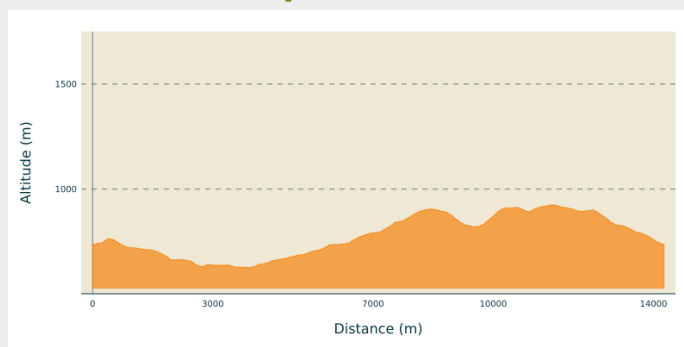
2. Bertignat

3. Ambert

4. Le Monestier

5. Grandval

Profil altimétrique



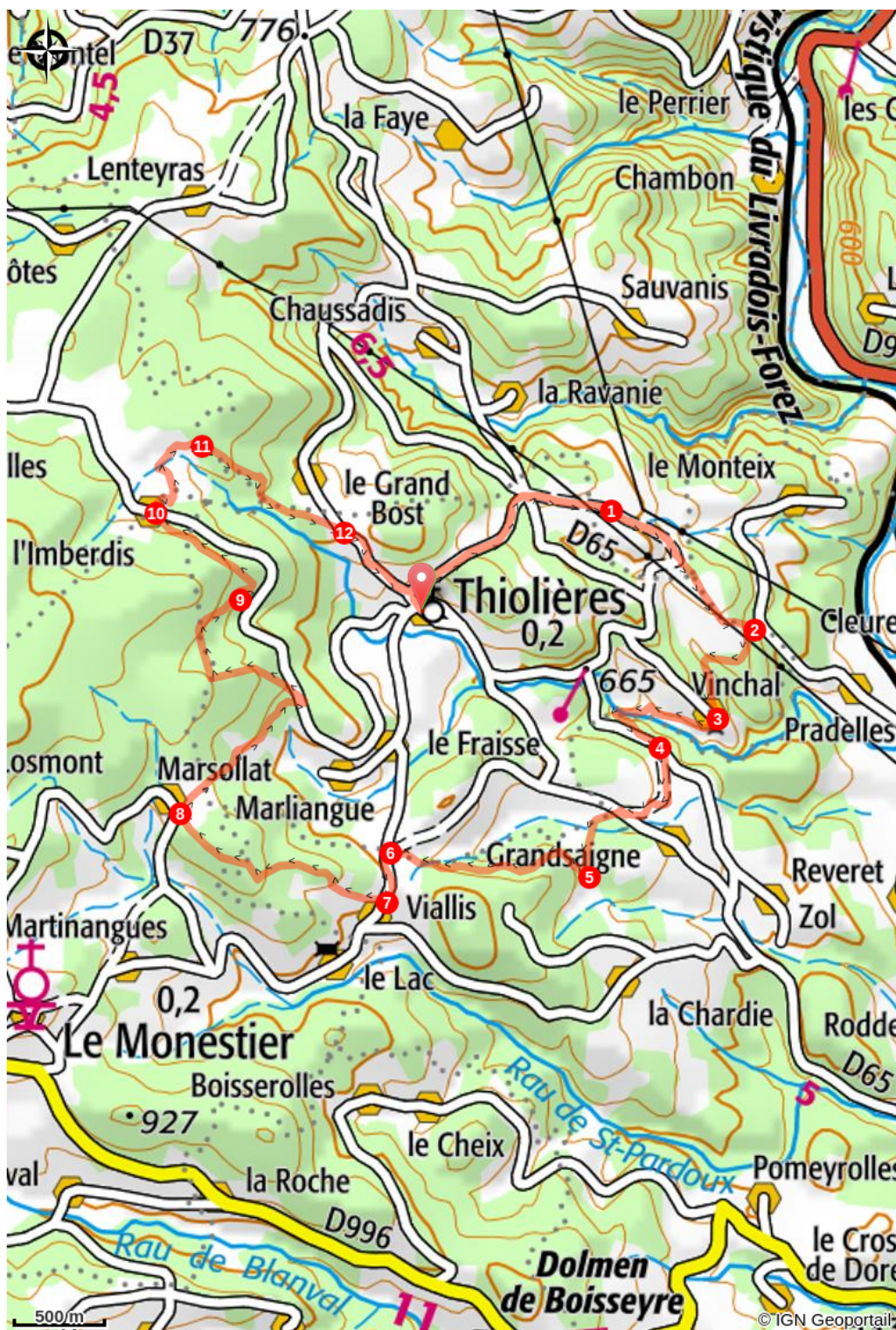
Altitude min 626 m Altitude max 925 m

Départ : De l'église de Thiolières, suivre la rue principale et monter dans le bourg jusqu'à la mairie. Tourner à droite (**dir. La Planchette**) et, au croisement, à la sortie du bourg, continuer sur la route à gauche. Traverser la D75 et continuer en face vers Pradis.D

1. À l'entrée de Pradis, à l'étang, prendre le chemin à droite et continuer tout droit (**vue sur les monts du Forez à gauche**).
2. Juste avant la route, prendre le chemin qui monte sur la droite.
3. À la route, tourner à gauche et traverser Vinchal ; poursuivre sur le chemin à la sortie du village. Traverser le ruisseau de Thiolières et remonter par le même chemin.
4. Suivre la D65 à gauche sur 20 m et prendre la route à droite (**vue sur la plaine d'Ambert et les monts du Forez à gauche**). Laisser le village de Grandsaigne à gauche et continuer sur la petite route. Prendre le premier chemin à droite. À la patte d'oie, à la maison isolée, virer à droite. Emprunter la route à droite sur 20 m (**grange en pisé**) puis suivre la route à gauche vers Les Loyes.
5. À la dernière maison, bifurquer sur le chemin le plus à droite. À la patte d'oie, continuer en face.
6. Au croisement dans Les Gladeaux (**possibilité de raccourci à droite pour rejoindre Thiolières**), suivre la route à gauche.
7. À la première maison de Viallis, monter le chemin goudronné à droite. Longer Les Moniers et suivre le chemin en face dans les bois. Au réservoir, poursuivre à droite et, 10 m plus loin, monter le chemin à gauche. 50 m plus loin, continuer tout droit et, à la patte d'oie, poursuivre à gauche.
8. À Marsollat, à la route, prendre le chemin de droite (**attention, ne pas suivre la route !**). Au croisement, descendre en face. Traverser La Visseyre et suivre tout droit. À la route, virer à gauche à angle aigu et emprunter le chemin longeant la croix. 500 m plus loin, dans la montée, tourner à droite. Traverser un ru et continuer.

9. À Lourcières, passer derrière les maisons. À la patte d'oie, tourner à gauche **(possibilité d'aller-retour à droite vers le rocher de Lourcières à 100 m)**.
10. Suivre la route à gauche sur 30 m et, à l'entrée de l'Imberdis, tourner à droite **(croix et belles maisons en pierre)**. Au goudron, suivre le chemin à droite et, au croisement, partir à gauche.
11. À la piste, tourner à droite. À la patte d'oie, descendre à droite dans les bois. Continuer sur le chemin principal et longer le réservoir d'eau.
12. Suivre la route en face. À la croix, descendre à droite vers Thiolières **(vue sur le bourg)**. À la mairie, tourner à droite et rejoindre l'église.

Sur votre chemin...



Toutes les infos pratiques

Comment venir ?

Parking conseillé

parking de l'église

Accessibilité



VTT

Lieux de renseignement


MAISON DU TOURISME DU LIVRADOIS-FOREZ

Maison du Parc, 63880 Saint-Gervais-
sous-Meymont

Tel : 04 73 80 64 48

<https://www.auvergne-livradois-forez.com/>

Source



Balades et randonnées en Pays d'Ambert