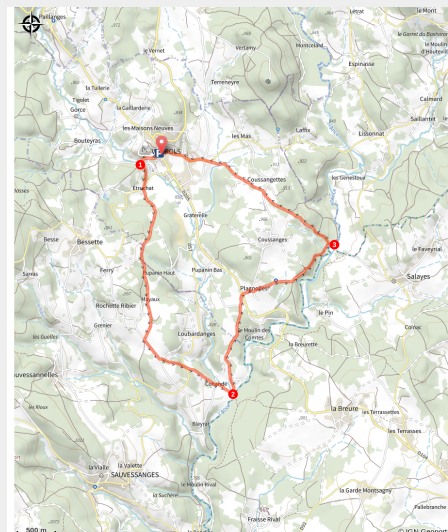


De la Ligonne à l'Ance

Ambert Livradois-Forez - Viverols



point de vue en Livradois-Forez (Maison du Tourisme)



Louis Terrasse

Enfant du pays, artiste méconnu et original, né à Viverols en 1860, il consacra sa vie à réaliser des chefs-d'oeuvre remarquables ou maquettes de monuments. Ces oeuvres sont exposées au musée de Viverols où l'on voit entre autres des tableaux primés au salon des artistes de Paris ainsi que de nombreuses maquettes.

Infos pratiques

Pratique : Pédestre

Durée : 3 h

Longueur : 10.3 km

Dénivelé positif : 237 m

Difficulté : Moyen

Type : Boucle

Accessibilité : VTT

Itinéraire

Départ : Viverols

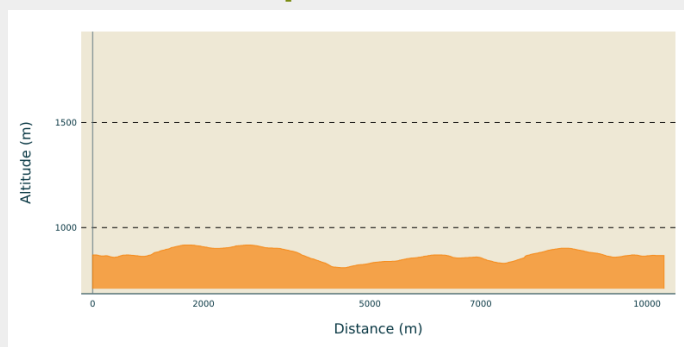
Arrivée : Viverols

Balisage : — Balisage Jaune (PR)

Communes : 1. Viverols

2. Sauvessanges

Profil altimétrique



Altitude min 809 m Altitude max 917 m

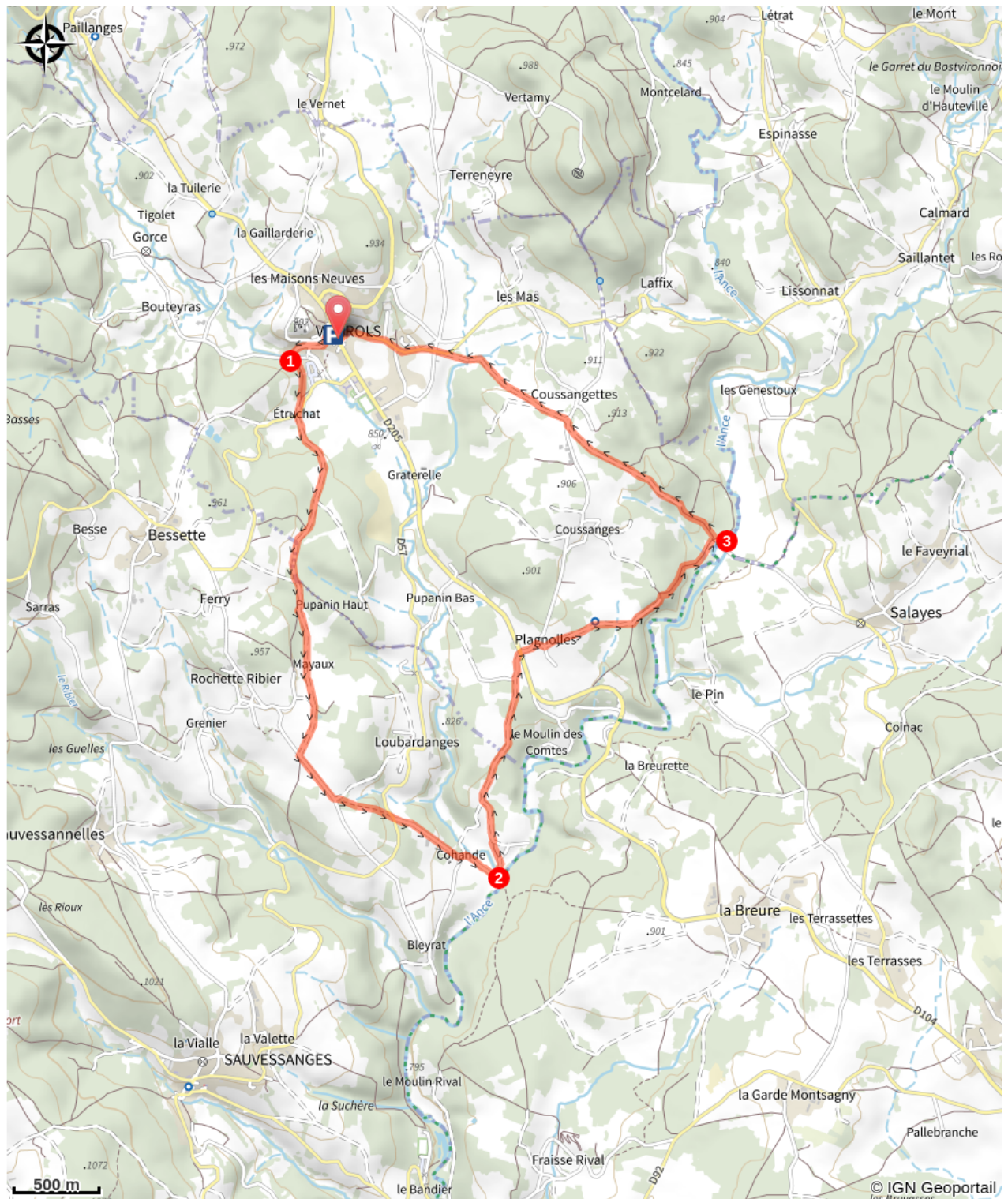
Départ : De l'église, emprunter la rue du Bailly à droite. À 150 m, descendre au ruisseau de la Ligonne par la ruelle du Pont de la Pierre (Maison du fondeur de cloches, Le Pont de pierre).

1. Traverser par le pont, tourner à gauche, puis immédiatement à droite sur le chemin qui monte au-dessus du camping. Laisser un sentier à droite et continuer jusqu'à Étruchat. Traverser la route pour prendre le large chemin qui descend puis monte. À une intersection, continuer tout droit. Passer sous le hameau de Mayaux, puis rejoindre une route que l'on emprunte à gauche sur 350 m. Tourner à gauche aux abords d'un bois puis prendre à droite et descendre. Traverser la D57 et suivre la route jusqu'au village de Cohande en le traversant.

2. Passer la Ligonne en suivant la route qui devient chemin pour remonter jusqu'à une route. La suivre sur quelques mètres à droite pour rejoindre la D205. Traverser en face pour atteindre Plagnolles. Dépasser le hameau par la droite en longeant des bois. À la première fourche, prendre à gauche, puis à droite à la suivante.

3. À la passerelle, bifurquer à gauche et remonter jusqu'à Coussangettes. Traverser la route en laissant le hameau sur la droite, puis continuer tout droit. À une fourche, virer à droite et poursuivre jusqu'à la D111 qui mène par la gauche à Viverols et son église.

Sur votre chemin...



Toutes les infos pratiques

Comment venir ?

Accès routier

Du centre bourg de St-Anthème, suivre en voiture la D261 en direction de Viverols pendant 13 km. Le départ se situe devant l'église de Viverols.

Parking conseillé

Parking à côté de l'église

Accessibilité



VTT

Lieux de renseignement


MAISON DU TOURISME DU LIVRADOIS-FOREZ

Maison du Parc, 63880 Saint-Gervais-
sous-Meymont

Tel : 04 73 80 64 48

<https://www.auvergne-livradois-forez.com/>

Source



Balades et randonnées en Vallée de l'Ance