Les rives de l'Ance

Ambert Livradois-Forez - Saint-Clément-de-Valorgue

point de vue en Livradois-Forez (Maison du Tourisme)

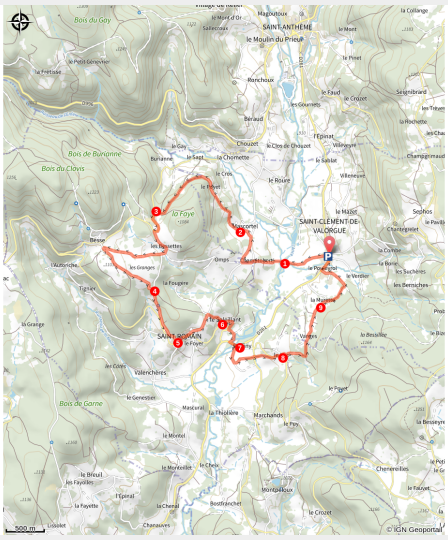

L'Ance

La qualité de ses eaux fait de l'Ance une rivière d'un grand intérêt écologique. La préservation des eaux de l'Ance du nord et de ses affluents a permis le maintien de populations de souches autochtones de truites et d'ombres communs, ainsi que 2 espèces à forte valeur patrimoniale : l'écrevisse à pieds blancs et la moule perlière, espèces emblématiques

Infos pratiques

Pratique : Pédestre

Durée : 3 h 30

Longueur : 11.9 km

Dénivelé positif : 386 m

Difficulté : Difficile

Type : Boucle

Accessibilité : VTT

Itinéraire

Départ : Saint-Clément
Arrivée : Saint-Clément
Balisage : Balisage Jaune (PR)
Communes : 1. Saint-Clément-de-Valorgue
2. Saint-Romain

Profil altimétrique

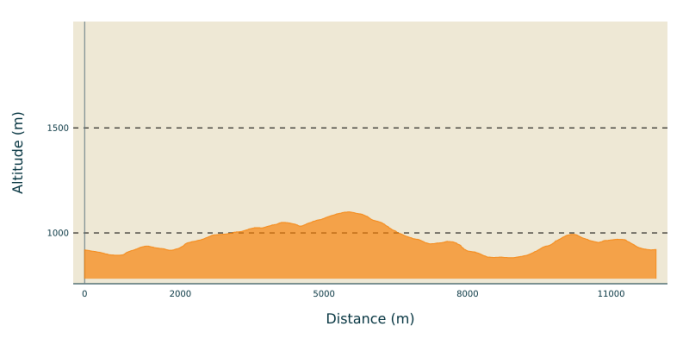

Altitude min 882 m Altitude max 1100 m

Départ : Depuis l'église de Saint-Clément, prendre la ruelle à droite de la fontaine. Elle se prolonge en chemin jusqu'à la rivière de l'Ance.

1. Passer l'Ance par le pont, remonter en face et prendre la deuxième route à droite pour rejoindre Mascortel. Au hameau,
prendre deux fois à gauche.

2. Passer les dernières maisons et continuer jusqu'au Poyet **(point de vue sur la vallée de l'Enfer)**. Quitter la route à gauche à la sortie du hameau et remonter lentement jusqu'à une route.

3. Emprunter la D262 à gauche sur 250 m avant de la quitter dans le virage à gauche jusqu'aux Bessettes. Dans le hameau, descendre à droite. Remonter tout droit en direction de Besse et en vue du hameau, tourner à gauche sur un chemin au premier carrefour **(de gauche à droite, point de vue sur les massifs de Haute-Loire)**.

4. Descendre à droite en surplomb de la D67 pour arriver à Saint-Romain.

5. Dans le village, prendre à gauche la route principale sur 150 m avant de bifurquer à gauche. Dépasser la mairie et le cimetière et, 250 m plus loin à un carrefour, prendre un chemin herbeux à droite qui mène à Soleillant.

6. Prendre à gauche à la route et poursuivre jusqu'à la dernière maison. La contourner à droite pour joindre un chemin qui mène à la D261 à droite. Partir à gauche et traverser les 2 ponts sur l'Ance.

7. À Raffiny, quitter la D261 à droite par la route et, 300 m après, bifurquer à gauche en longeant les maisons. Couper la route et monter jusqu'au village du Lac en reprenant une route à droite.

8. À la première intersection, monter à gauche puis immédiatement à droite. Suivre par deux fois à gauche le chemin jusqu'àVanges. Rejoindre la Murette par la route.

9. Au hameau, prendre à droite, puis à gauche à l’intersection suivante. Au croisement avec la D261, virer à droite pour rejoindre l’église de Saint-Clément.

Sur votre chemin…

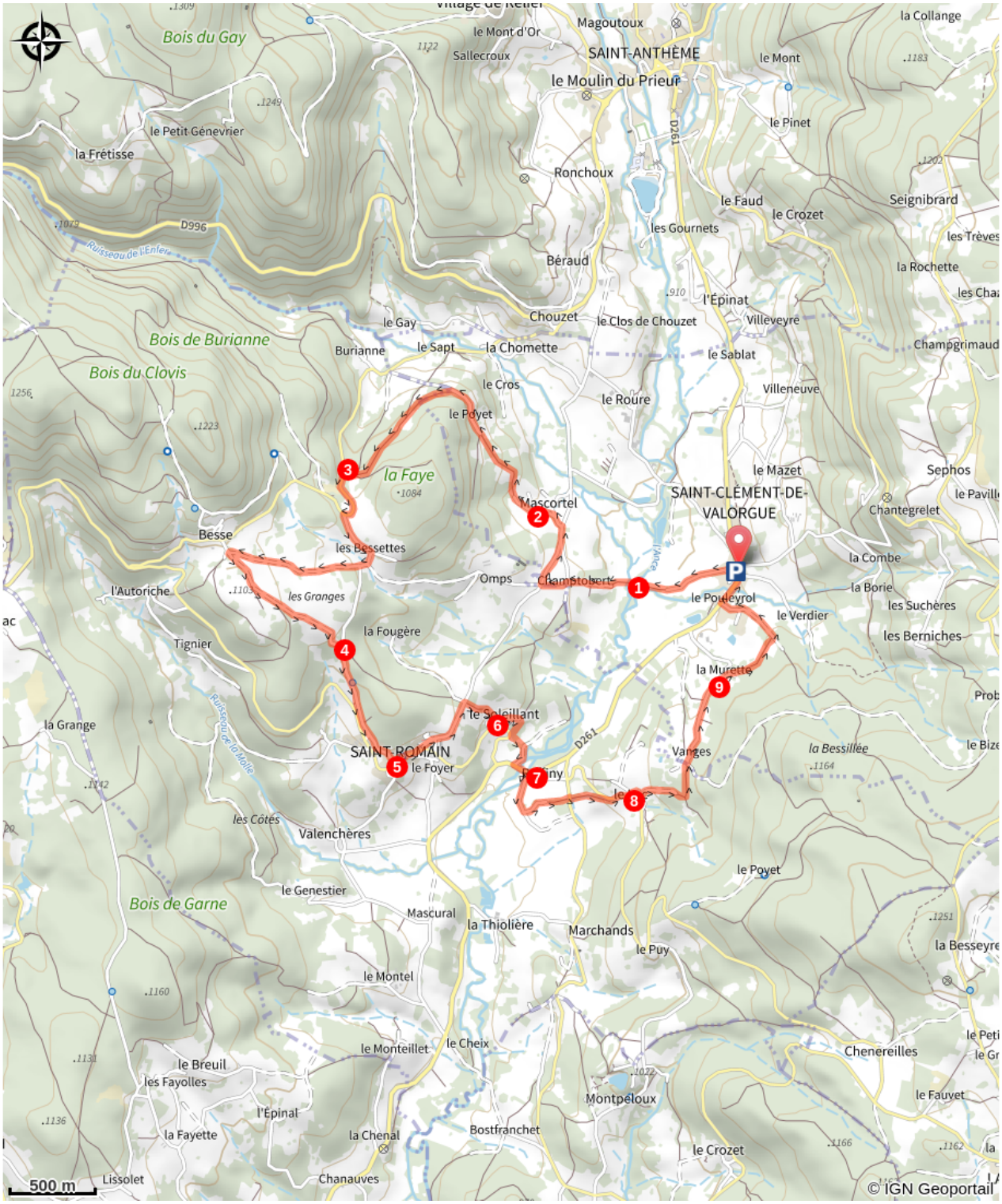

Toutes les infos pratiques

Comment venir ?

Accès routier

Du centre bourg de Saint-Anthème, suivre en voiture la D261 en direction de Viverols sur 3 km. Le départ se situe près de l’église.

Parking conseillé

parking de l'église

Accessibilité

VTT

Lieux de renseignement

MAISON DU TOURISME DU LIVRADOIS-FOREZ
Maison du Parc, 63880 Saint-Gervais-sous-Meymont
Tel : 04 73 80 64 48
https://www.auvergne-livradois-forez.com/

Source



Balades et randonnées en Vallée de l'Ance